

КАРТА-ПЛАН ТЕРРИТОРИИ

Пояснительная записка

1. Сведения о территории выполнения комплексных кадастровых работ:

59:32:3410015, Российская Федерация, край Пермский, р-н Пермский, с/п Савинское, снт Труженик

(наименование субъекта Российской Федерации, муниципального образования, населенного пункта, уникальные учетные номера кадастровых кварталов, иные сведения, позволяющие определить местоположение территории, на которой выполняются комплексные кадастровые работы, например, наименование садоводческого или огороднического некоммерческого товарищества, гаражного кооператива, элемента планировочной структуры)

2. Основания выполнения комплексных кадастровых работ:

Наименование, дата и номер документа, на основании которого выполняются комплексные кадастровые работы:

Муниципальный контракт № 0356500001424000102, от 4 марта 2024 г., документ выдан -

3. Дата подготовки карты-плана территории: 7 июня 2024 г.

4. Сведения о заказчике(ах) комплексных кадастровых работ:

В отношении юридического лица, органа местного самоуправления муниципального района, муниципального округа или городского округа либо уполномоченного исполнительного органа государственной власти субъекта Российской Федерации:

полное или сокращенное (в случае, если имеется) наименование: *Муниципальное образование Комитет имущественных отношений администрации Пермского муниципального округа Пермского края*

основной государственный регистрационный номер: *1225900023678*

идентификационный номер налогоплательщика: *5948066481*

В отношении физического лица или представителя физических или юридических лиц:

фамилия, имя, отчество (последнее - при наличии): —

страховой номер индивидуального лицевого счета в системе обязательного пенсионного страхования Российской Федерации (СНИЛС): —

Наименование и реквизиты документа, подтверждающие полномочия представителя заказчика(ов) комплексных кадастровых работ:

—

Адрес электронной почты (для направления уведомления о результатах внесения сведений в Единый государственный реестр недвижимости):

—

5. Сведения об исполнителе комплексных кадастровых работ:

Полное или сокращенное (в случае, если имеется) наименование и адрес юридического лица, с которым заключен государственный или муниципальный контракт либо договор подряда на выполнение комплексных кадастровых работ:

ООО "Землемер", адрес: 610002, Кировская область г. Киров, ул. Водопроводная, 43

Фамилия, имя, отчество кадастрового инженера (последнее - при наличии): *Чемоданова Катерина Сергеевна*

и основной государственный регистрационный номер кадастрового инженера индивидуального предпринимателя (ОГРНИП): *-*

Страховой номер индивидуального лицевого счета в системе обязательного пенсионного страхования Российской Федерации (СНИЛС) кадастрового инженера: *140 - 027 - 452 - 02*

Уникальный реестровый номер кадастрового инженера в реестре саморегулируемой организации кадастровых инженеров и дата внесения сведений о физическом лице в такой реестр: *0486, 3 июня 2016 г.*

Полное или (в случае, если имеется) сокращенное наименование саморегулируемой организации кадастровых инженеров, членом которой является кадастровый инженер: *СРО АКИ "Поволжье"*

Контактный телефон: *+7 (8332) 25-16-41*

Почтовый адрес и адрес электронной почты, по которым осуществляется связь с кадастровым инженером: *610002, Кировская область г. Киров, ул. Водопроводная, 43, e.belkina@oozemlemer.ru*

6. Перечень документов, использованных при подготовке карты-плана территории:

№ п/п	Реквизиты документа				
	Вид	Дата	Номер	Наименование	Иные сведения
1	2	3	4	5	6
1	Кадастровый план территории, выдан: Филиал публично-правовой компании «Роскадастр» по Пермскому краю	28 февраля 2024 г.	КУВИ-001/2024-58600443	Кадастровый план территории	—
2	Другие сделки, выдан: -	4 марта 2024 г.	0356500001424000102	Другие сделки	—
3	ПРОЧИЕ, выдан: -	25 марта 2024 г.	35	договор субподряда на выполнение аэрофотосъемки	—
4	ПРОЧИЕ	25 марта 2024 г.	36	договор субподряда на выполнение работ по определению местоположения объектов недвижимости	—
5	ПРОЧИЕ, выдан: -	25 марта 2024 г.	37	договор субподряда на выполнение работ по определению местоположения объектов недвижимости	—

1	2	3	4	5	6
6	ПРОЧИЕ, выдан: -	25 марта 2024 г.	38	договор субподряда на выполнение работ по обеспечению внесения сведений в единый государственный реестр недвижимости сведений по результатам комплексных кадастровых работ	—
7	ПРОЧИЕ, выдан: -	8 апреля 2024 г.	170-10049/2024-В	выписка о пунктах дифференциальных геодезических станций	—
8	ПРОЧИЕ, выдан: -	22 апреля 2024 г.	170-11947/2024-В	выписка о пунктах дифференциальных геодезических станций	—
9	ПРОЧИЕ, выдан: -	28 сентября 2017 г.	255	Правила землепользования и застройки МО "Савинское сельское поселение"	—
10	ПРОЧИЕ, выдан: ВИСХАГИ	1 января 2000 г.	б/н	Ортофотоплан, масштаб 1:2000, по состоянию на 2000 г., планшеты крох1, крох2	—
11	ПРОЧИЕ, выдан: Управление Росреестра по Пермскому краю	18 марта 2014 г.	инв 14-70/1/1084	Землеустроительное дело по отводу земель совхозу "Савинский" под коллективный сад "Труженик" на землях совхоза, по состоянию на 1991 г.	—
12	ПРОЧИЕ, выдан: ООО "Землемер"	7 июня 2024 г.	б/н	Карта план территории	—

7. Пояснения к карте-плану территории:

Пояснения

Комитет имущественных отношений администрации Пермского муниципального округа и ГБУ «Центр технической инвентаризации и кадастровой оценки Пермского края» заключили муниципальный контракт № 0356500001424000102 от 04.03.2024г, а также общество с ограниченной ответственностью «Землемер» и ГБУ «Центр технической инвентаризации и кадастровой оценки Пермского края» заключили договор субподряда № 35/2024/ЕП, № 36/2024/ЕП, № 37/2024/ЕП, № 38/2024/ЕП от 25.03.2024г на выполнение комплексных кадастровых работ в отношении кадастровых кварталов 59:32:0050017, 59:32:0050018, 59:32:0050019, 59:32:0050020, 59:32:0050009, 59:32:0050014, 59:32:0050021, 59:32:0050022, 59:32:0050024, 59:32:0050025, 59:32:0050013, 59:32:3620003, 59:32:3620002, 59:32:0630006, 59:32:1290001, 59:32:1790008, 59:32:1790010, 59:32:1790004, 59:32:1790003, 59:32:3980010, 59:32:3980006, 59:32:3980004, 59:32:3980002, 59:32:0950001, 59:32:1430001, 59:32:3030011, 59:32:3040001, 59:32:3040005, 59:32:3410015 (Российская Федерация, Пермский край, Пермский муниципальный округ).

Специалистами ООО "Землемер" была проведена горизонтальная съемка местности в границах кадастрового квартала 59:32:3410015, с применением геодезической аппаратуры (см.раздел "Инструменты" данного карта-плана территории). В ходе проведения комплексных кадастровых работ:

- 14 земельных участка путем уточнения местоположения границ и площади;
- 1 земельный участок путем исправления реестровой ошибки;
- 61 объектов капитального строительства путем уточнения местоположения границ;

Согласно Правил землепользования и застройки муниципального образования «Савинское сельское поселение» Пермского муниципального района Пермского края, утвержденные решением Земского Собрания от 28.09.2017г. № 255 (<https://permokrug.ru/file-26268/?ysclid=lvulo0rjf7733832423>), в границах кадастрового квартала установлены следующие территориальные зоны:

Р-3 - Зона застройки дачными домами, коллективных садов, садово-огородных участков

Уточнение местоположения границ ранее учтенных земельных участков подготовлено на основании инвентаризация снт «Труженик» .

Согласно ч.1,2,3, п.3, ст.42.8 Федерального закона от 24.07.2007 №221-ФЗ «О кадастровой деятельности» при уточнении местоположения границ земельного участка его площадь увеличивается не более чем на установленные предельные минимальные размеры земельных участков; уменьшается не более чем на десять процентов от площади, сведения о которых содержатся в ЕГРН (при получении значения площади земельного участка, которое меньше значения площади земельного участка, сведения о которой содержатся в ЕГРН подтверждаются путем получения письменного согласия правообладателя такого земельного участка).

Границы уточняемых земельных участков в границах КК № 59:32:3410015 при проведении кадастровых работ, определялись на местности так же по их фактическому местоположению. Исторически сложившаяся граница существует более 15 лет и закреплена на местности объектами искусственного происхождения - заборами, зданиями, нежилыми строениями и др., что и подтверждается кадастровым планом квартала, документах о правах на землю и иные документы, содержащие сведения о местоположении границ земельных участков (раздел «Приложение» данного КПТ):

В данном карта плане территории проводится исправление реестровой ошибки в отношении границ земельного участка 59:32:3410015:181 в связи с выявленным чересполосицы между земельными участками. Данное смещение выявлено при проведении горизонтальной съемке местности с применением геодезической аппаратуры. В данном карта плане территории приводится координатное описание по фактически верному расположению на местности.

Согласно Приказу МЧС России от 24.04.2013 N 288 (ред. от 27.06.2023) "Об утверждении свода правил СП 4.13130 "Системы противопожарной защиты. Ограничение распространения пожара на объектах защиты. Требования к объемно-планировочным и онструктивным решениям" (вместе с "СП 4.13130.2013. Свод правил. Системы противопожарной защиты. Ограничение распространения пожара на объектах защиты. Требования к объемно-планировочным и конструктивным решениям") «8.1.16 На территории садоводческих и городнических некоммерческих товариществ ширина проездов для пожарной техники должна быть не менее 3,5 м.». В с вязи с тем, что ширина проезда между отмежеванными участками не везде составляет 3,5 м и больше, то необходимо исправить реестровую ошибку в местоположении границ земельных участков для соблюдения вышеуказанного Приказа.

Возражений относительно границ уточняемых земельных участков не поступало, согласительной комиссией конфигурации утверждены.

При проведении геодезической съемки местности выявлено, что ОКС с кадастровым номером 59:32:3410015:357 сгорел. В дальнейшем собственником ОКС будет подано в ОКУ соответствующее заявление.

Новая версия XML-схемы, используемая для формирования XML-документа КПТР в форме электронного документа и соответствующая актуальным Требованиями, на данный момент времени не утверждена, в связи с чем подготовка xml-файла карты-плана территории осуществлялась с использованием актуальной xml-схемы, установленной приказом Росреестра от 16.03.2017 № П/0115 в соответствии с требованиями к подготовке карты-плана территории, утвержденными приказом Минэкономразвития России от 21.11.2016 № 734, утратившими силу 17.07.2022. Текстовая часть карты-плана территории, оформленная в соответствии с требования к подготовке, утвержденными приказом Росреестра от 04.08.2021 № П/0337, представлена в приложении в формате pdf.

Кадастровый инженер Чемоданова Катерина Сергеевна (Р№0486, дата внесения в реестр СРО 03.06.2016) при составлении карта плана осуществила следующие виды работ:

- подготовка и сбор документов, содержащих необходимые для выполнения комплексных кадастровых работ исходные данные;
- уведомление правообладателей объектов недвижимости, являющихся объектами комплексных кадастровых работ, о начале выполнения таких работ;
- определение местоположения границ и площади объектов недвижимости на местности на основе геодезической съемки;
- подготовка карта-плана территории в соответствии с требованиями Приказа Росреестра от 04.08.2021 № П/0337, вступившим в силу 18.07.2022 г.

КИ, подготовившим КПТ, не выполнялись геодезические работы по определению координат характерных точек границы земельного участка. Сведения о координатах характерных точек, средствах измерений (прибор), геодезической основе (пункты ГГС), использованной при подготовке карта плана территории получены от ООО «Землемер», как от юр. лица, являющегося субъектом геодезической деятельности, выполняющего геодезические работы.

Сведения о пунктах геодезической сети и средствах измерений

1. Сведения о пунктах геодезической сети:

№ п/п	Вид геодезической сети	Название пункта геодезической сети и тип знака	Система координат пункта геодезической сети	Координаты пункта, м		Дата обследования 15 апреля 2024 г.		
						Сведения о состоянии		
						наружного знака пункта	центра пункта	марки центра пункта
1	2	3	4	5	6	7	8	9
1	Геодезическая сеть специального назначения, СДГС. Сведения о классе геодезической сети отсутствуют	Пермь (PERM), тип знака отсутствует	МСК-59, зона 2	518 687,70	2 232 426,83	Утрачен	Сохранился	Сохранился
2	Государственная геодезическая сеть - Астрономо-геодезическая сеть 2 класса. 2	Балмошная, пирамида		525 660,18	2 240 635,26			
3	Государственная геодезическая сеть - Астрономо-геодезическая сеть 2 класса. 2	Буланки, сигнал		518 267,53	2 261 657,56			
4	Государственная геодезическая сеть - Астрономо-геодезическая сеть 1 класса. 2	Кондратово, сигнал		514 079,77	2 224 355,44			

2. Сведения об использованных средствах измерений:

№ п/п	Наименование и обозначение типа средства измерений - прибора (инструмента, аппаратуры)	Заводской или серийный номер средства измерений	Реквизиты свидетельства о поверке прибора (инструмента, аппаратуры) и (или) срок действия поверки
1	2	3	4
1	Сканер лазерный аэрозёмочный AlphaAir 450	E0B2153752	С-АЦМ/25-10-2023/289249946 от 25.10.2023г., выдано ООО "АВТОПРОГРЕСС-М" действительно до 24.10.2024г.
2	Дальномер лазерный RGK D120	23F005762	С-ГКФ/03-10-2023/283265908 выдано ООО «ГЕОМАСТЕР» от 03.10.2023г. действует до 02.10.2024г.
3	Аппаратура геодезическая спутниковая типа PrinCe i30	3418382	№С-АЦМ/30-01-2024/312609852 от 30.01.2024г. выдано ООО "АВТОПРОГРЕСС-М" действует до 29.01.2025г.
4	Аппаратура геодезическая спутниковая типа PrinCe i50	3407108	№С-АЦМ/30-01-2024/312609854 от 30.01.2024 выдано ООО "АВТОПРОГРЕСС-М" действует до 29.01.2025г.

Сведения об уточняемых земельных участках

1. Сведения о характерных точках границ уточняемого земельного участка с кадастровым номером 59:32:3410015:157 :
 Система координат СК-59 Зона № 2

Обозначение характерных точек границ	Координаты, м				Метод определения координат	Формулы, примененные для расчета средней квадратической погрешности определения координат характерных точек границ (Mt), с подставленными в такие формулы значениями и итоговые (вычисленные) значения Mt, м	Описание закрепления точки
	содержатся в Едином государственном реестре недвижимости		определены в результате выполнения комплексных кадастровых работ				
	X	Y	X	Y			
1	2	3	4	5	6	7	8
н25У	—	—	509 549,16	2 217 912,34	Метод спутниковых геодезических измерений (определений)	$\sqrt{(m0^2 + m1^2)} = \sqrt{(0,05^2 + 0,07^2)} = 0,09$	—
н26У	—	—	509 557,04	2 217 934,51			
27	—	—	509 558,07	2 217 939,23	Иное описание		Нет закрепления
28	—	—	509 558,25	2 217 940,13			
29	—	—	509 546,63	2 217 944,96			
н30У	—	—	509 541,54	2 217 947,07	Метод спутниковых геодезических измерений (определений)		—
н31У	—	—	509 530,93	2 217 920,17			
32	—	—	509 540,46	2 217 916,01			
н25У	—	—	509 549,16	2 217 912,34			

2. Сведения о частях границ уточняемого земельного участка с кадастровым номером 59:32:3410015:157 :

Обозначение части границ		Горизонтальное проложение (S), м	Описание прохождения части границ	Сведения о согласовании местоположения границ (согласовано/спорное)
от т.	до т.			
1	2	3	4	5
н25У	н26У	23,53	—	согласовано

1	2	3	4	5
н26У	27	4,83	—	согласовано
27	28	0,92		
28	29	12,58		
29	н30У	5,51		
н30У	н31У	28,92		
н31У	32	10,40		
32	н25У	9,44		

3. Сведения о характеристиках уточняемого земельного участка с кадастровым номером 59:32:3410015:157 :

№ п/п	Наименование характеристики земельного участка	Значение характеристики
1	2	3
1.	Адрес земельного участка	Российская Федерация, Пермский край, Пермский р-н, Труженик тер, уч 27
1.1.	Сведения о местоположении земельного участка (при отсутствии адреса) в структурированном в соответствии с федеральной информационной адресной системой виде	—
1.2.	Дополнительные сведения о местоположении земельного участка	—
2.	Площадь земельного участка ± величина погрешности определения (вычисления) площади ($P \pm \Delta P$), м ²	560 ± 17,00
3.	Формула, примененная для вычисления предельной погрешности определения площади земельного участка, с подставленными значениями и итоговые (вычисленные) значения	$3,5 * 0,20 * \sqrt{(560,00)} = 17$
4.	Площадь земельного участка согласно сведениям Единого государственного реестра недвижимости (Ркад), м ²	600,00
5.	Оценка расхождения Р и Ркад ($P - P_{кад}$), м ²	40
6.	Предельный минимальный и максимальный размеры земельного участка (Рмин и Рмакс), м ²	Рмин = 300 Рмакс = —
7.	Вид (виды) разрешенного использования	Для садоводства
7.1.	Дополнительные сведения об использовании земельного участка	—
8.	Кадастровый или иной государственный учетный номер (инвентарный) здания, сооружения, объекта незавершенного строительства, расположенного на земельном участке	59:32:3410015:330
9.	Сведения о земельных участках (землях общего пользования, территории общего пользования), посредством которых обеспечивается доступ	59:32:3410015:356, Земельные участки общего пользования

1	2	3
10.	Иные сведения	—

4. Пояснения к сведениям об уточняемом земельном участке с кадастровым номером 59:32:3410015:157 :

1.	—
----	---

1. Сведения о характерных точках границ уточняемого земельного участка с кадастровым номером 59:32:3410015:160 :

Система координат СК-59 Зона № 2

Обозначение характерных точек границ	Координаты, м				Метод определения координат	Формулы, примененные для расчета средней квадратической погрешности определения координат характерных точек границ (Mt), с подставленными в такие формулы значениями и итоговые (вычисленные) значения Mt, м	Описание закрепления точки
	содержатся в Едином государственном реестре недвижимости		определены в результате выполнения комплексных кадастровых работ				
	X	Y	X	Y			
1	2	3	4	5	6	7	8
36	—	—	509 488,69	2 217 937,26	Иное описание	$\sqrt{(m_0^2 + m_1^2)} = \sqrt{(0,05^2 + 0,07^2)} = 0,09$	—
37	—	—	509 499,09	2 217 965,28			долговременный межевой знак
38	—	—	509 486,68	2 217 970,43			—
39	—	—	509 478,85	2 217 950,44			—
40	—	—	509 475,86	2 217 942,79			Закрепление отсутствует
36	—	—	509 488,69	2 217 937,26			—

2. Сведения о частях границ уточняемого земельного участка с кадастровым номером 59:32:3410015:160 :

Обозначение части границ		Горизонтальное проложение (S), м	Описание прохождения части границ	Сведения о согласовании местоположения границ (согласовано/спорное)
от т.	до т.			
1	2	3	4	5
36	37	29,89	—	согласовано
37	38	13,44		
38	39	21,47		

1	2	3	4	5
39	40	8,21	—	согласовано
40	36	13,97	—	

3. Сведения о характеристиках уточняемого земельного участка с кадастровым номером 59:32:3410015:160 :

№ п/п	Наименование характеристики земельного участка	Значение характеристики
1	2	3
1.	Адрес земельного участка	Российская Федерация, Пермский край, Пермский р-н, снт Труженик тер, уч 31
1.1.	Сведения о местоположении земельного участка (при отсутствии адреса) в структурированном в соответствии с федеральной информационной адресной системой виде	—
1.2.	Дополнительные сведения о местоположении земельного участка	—
2.	Площадь земельного участка ± величина погрешности определения (вычисления) площади ($P \pm \Delta P$), м ²	408 ± 14,00
3.	Формула, примененная для вычисления предельной погрешности определения площади земельного участка, с подставленными значениями и итоговые (вычисленные) значения	$3,5 * 0,20 * \sqrt{(408,00)} = 14$
4.	Площадь земельного участка согласно сведениям Единого государственного реестра недвижимости (Ркад), м ²	400,00
5.	Оценка расхождения Р и Ркад ($P - P_{кад}$), м ²	8
6.	Предельный минимальный и максимальный размеры земельного участка (Рмин и Рмакс), м ²	Рмин = 300 Рмакс = —
7.	Вид (виды) разрешенного использования	Для садоводства
7.1.	Дополнительные сведения об использовании земельного участка	—
8.	Кадастровый или иной государственный учетный номер (инвентарный) здания, сооружения, объекта незавершенного строительства, расположенного на земельном участке	—
9.	Сведения о земельных участках (землях общего пользования, территории общего пользования), посредством которых обеспечивается доступ	59:32:3410015:356, Земельные участки общего пользования
10.	Иные сведения	—

4. Пояснения к сведениям об уточняемом земельном участке с кадастровым номером 59:32:3410015:160 :

1.	—
----	---

1. Сведения о характерных точках границ уточняемого земельного участка с кадастровым номером 59:32:3410015:156 :
 Система координат СК-59 Зона № 2

Обозначение характерных точек границ	Координаты, м				Метод определения координат	Формулы, примененные для расчета средней квадратической погрешности определения координат характерных точек границ (Mt), с подставленными в такие формулы значениями и итоговые (вычисленные) значения Mt, м	Описание закрепления точки
	содержатся в Едином государственном реестре недвижимости		определены в результате выполнения комплексных кадастровых работ				
	X	Y	X	Y			
1	2	3	4	5	6	7	8
н31У	—	—	509 530,93	2 217 920,17	Метод спутниковых геодезических измерений (определений)	$\sqrt{(m0^2 + m1^2)} = \sqrt{(0,05^2 + 0,07^2)} = 0,09$	—
н30У	—	—	509 541,54	2 217 947,07			
н33У	—	—	509 534,31	2 217 949,86			
34	—	—	509 523,49	2 217 954,46	Иное описание	Долговременный межевой знак	
35	—	—	509 513,83	2 217 927,12			
н31У	—	—	509 530,93	2 217 920,17	Метод спутниковых геодезических измерений (определений)	—	

2. Сведения о частях границ уточняемого земельного участка с кадастровым номером 59:32:3410015:156 :

Обозначение части границ		Горизонтальное проложение (S), м	Описание прохождения части границ	Сведения о согласовании местоположения границ (согласовано/спорное)
от т.	до т.			
1	2	3	4	5
н31У	н30У	28,92	—	согласовано
н30У	н33У	7,75		
н33У	34	11,76		
34	35	29,00		
35	н31У	18,46		

3. Сведения о характеристиках уточняемого земельного участка с кадастровым номером 59:32:3410015:156 :

№ п/п	Наименование характеристики земельного участка	Значение характеристики
1	2	3
1	2	3

1	2	3
1.	Адрес земельного участка	Российская Федерация, Пермский край, Пермский р-н, снт Труженик тер, уч 28
1.1.	Сведения о местоположении земельного участка (при отсутствии адреса) в структурированном в соответствии с федеральной информационной адресной системой виде	—
1.2.	Дополнительные сведения о местоположении земельного участка	—
2.	Площадь земельного участка ± величина погрешности определения (вычисления) площади ($P \pm \Delta P$), м ²	548 ± 16,00
3.	Формула, примененная для вычисления предельной погрешности определения площади земельного участка, с подставленными значениями и итоговые (вычисленные) значения	$3,5*0,20*\sqrt{(548,00)} = 16$
4.	Площадь земельного участка согласно сведениям Единого государственного реестра недвижимости (Ркад), м ²	600,00
5.	Оценка расхождения Р и Ркад ($P - P_{кад}$), м ²	52
6.	Предельный минимальный и максимальный размеры земельного участка (Рмин и Рмакс), м ²	Рмин = 300 Рмакс = —
7.	Вид (виды) разрешенного использования	Для садоводства
7.1.	Дополнительные сведения об использовании земельного участка	—
8.	Кадастровый или иной государственный учетный номер (инвентарный) здания, сооружения, объекта незавершенного строительства, расположенного на земельном участке	—
9.	Сведения о земельных участках (землях общего пользования, территории общего пользования), посредством которых обеспечивается доступ	59:32:3410015:356, Земельные участки общего пользования
10.	Иные сведения	—
4. Пояснения к сведениям об уточняемом земельном участке с кадастровым номером		59:32:3410015:156 :
1.	—	—

1. Сведения о характерных точках границ уточняемого земельного участка с кадастровым номером					59:32:3410015:364		:
Система координат			СК-59		Зона № 2		
Обозначение характерных точек границ	Координаты, м				Метод определения координат	Формулы, примененные для расчета средней квадратической погрешности определения координат характерных точек границ (Mt), с подставленными в такие формулы значениями и итоговые (вычисленные) значения Mt, м	Описание закрепления точки
	содержатся в Едином государственном реестре недвижимости		определены в результате выполнения комплексных кадастровых работ				
	X	Y	X	Y			
1	2	3	4	5	6	7	8
64	—	—	509 566,78	2 217 904,76	Иное описание	$\sqrt{(m0^2 + m1^2)} = \sqrt{(0,05^2 + 0,07^2)} = 0,09$	Долговременный межевой знак
65	—	—	509 567,66	2 217 906,96			—
66	—	—	509 577,71	2 217 932,10			Долговременный межевой знак
67	—	—	509 571,26	2 217 935,14			
68	—	—	509 559,15	2 217 939,82			Нет закрепления
27	—	—	509 558,07	2 217 939,23			
н26У	—	—	509 557,04	2 217 934,51	Метод спутниковых геодезических измерений (определений)	—	
н25У	—	—	509 549,16	2 217 912,34			
н69У	—	—	509 549,44	2 217 912,22			
н70У	—	—	509 558,75	2 217 908,29			
64	—	—	509 566,78	2 217 904,76	Иное описание		Долговременный межевой знак

2. Сведения о частях границ уточняемого земельного участка с кадастровым номером 59:32:3410015:364 :

Обозначение части границ		Горизонтальное проложение (S), м	Описание прохождения части границ	Сведения о согласовании местоположения границ (согласовано/спорное)
от т.	до т.			
1	2	3	4	5
64	65	2,37	—	согласовано
65	66	27,07		
66	67	7,13		
67	68	12,98		
68	27	1,23		
27	н26У	4,83		
н26У	н25У	23,53		
н25У	н69У	0,30		
н69У	н70У	10,11		
н70У	64	8,77		

3. Сведения о характеристиках уточняемого земельного участка с кадастровым номером 59:32:3410015:364 :

№ п/п	Наименование характеристики земельного участка	Значение характеристики
1	2	3
1.	Адрес земельного участка	Российская Федерация, Пермский край, Пермский р-н, снт Труженик тер, уч 26
1.1.	Сведения о местоположении земельного участка (при отсутствии адреса) в структурированном в соответствии с федеральной информационной адресной системой виде	—
1.2.	Дополнительные сведения о местоположении земельного участка	—
2.	Площадь земельного участка ± величина погрешности определения (вычисления) площади ($P \pm \Delta P$), м ²	583 ± 17,00
3.	Формула, примененная для вычисления предельной погрешности определения площади земельного участка, с подставленными значениями и итоговые (вычисленные) значения	$3,5*0,20*\sqrt{(583,00)} = 17$
4.	Площадь земельного участка согласно сведениям Единого государственного реестра недвижимости (Ркад), м ²	559,00
5.	Оценка расхождения Р и Ркад ($P - P_{кад}$), м ²	24
6.	Предельный минимальный и максимальный размеры земельного участка (Рмин и Рмакс), м ²	Рмин = 300 Рмакс = —
7.	Вид (виды) разрешенного использования	Для садоводства

1	2	3	4	5	6	7	8
н30У	—	—	509 541,54	2 217 947,07	Метод спутниковых геодезических измерений (определений)	$\sqrt{(m0^2 + m1^2)} = \sqrt{(0,05^2 + 0,07^2)} = 0,09$	—
29	—	—	509 546,63	2 217 944,96	Иное описание		Нет закрепления

2. Сведения о частях границ уточняемого земельного участка с кадастровым номером 59:32:3410015:172 :

Обозначение части границ		Горизонтальное проложение (S), м	Описание прохождения части границ	Сведения о согласовании местоположения границ (согласовано/спорное)
от т.	до т.			
1	2	3	4	5
29	46	24,85	—	согласовано
46	47	2,38		
47	48	2,18		
48	41	13,78		
41	н33У	29,87		
н33У	н30У	7,75		
н30У	29	5,51		

3. Сведения о характеристиках уточняемого земельного участка с кадастровым номером 59:32:3410015:172 :

№ п/п	Наименование характеристики земельного участка	Значение характеристики
1	2	3
1.	Адрес земельного участка	Российская Федерация, Пермский край, Пермский р-н, снт Труженик тер, уч 43
1.1.	Сведения о местоположении земельного участка (при отсутствии адреса) в структурированном в соответствии с федеральной информационной адресной системой виде	—
1.2.	Дополнительные сведения о местоположении земельного участка	—
2.	Площадь земельного участка ± величина погрешности определения (вычисления) площади ($P \pm \Delta P$), м ²	400 ± 14,00
3.	Формула, примененная для вычисления предельной погрешности определения площади земельного участка, с подставленными значениями и итоговые (вычисленные) значения	$3,5 * 0,20 * \sqrt{(400,00)} = 14$
4.	Площадь земельного участка согласно сведениям Единого государственного реестра недвижимости (Ркад), м ²	400,00
5.	Оценка расхождения Р и Ркад ($P - P_{кад}$), м ²	0

1	2	3
6.	Пределный минимальный и максимальный размеры земельного участка (Рмин и Рмакс), м ²	Рмин = 300 Рмакс = —
7.	Вид (виды) разрешенного использования	Для садоводства
7.1.	Дополнительные сведения об использовании земельного участка	—
8.	Кадастровый или иной государственный учетный номер (инвентарный) здания, сооружения, объекта незавершенного строительства, расположенного на земельном участке	59:32:3410015:248
9.	Сведения о земельных участках (землях общего пользования, территории общего пользования), посредством которых обеспечивается доступ	59:32:3410015:356, Земельные участки общего пользования
10.	Иные сведения	—

4. Пояснения к сведениям об уточняемом земельном участке с кадастровым номером 59:32:3410015:172 :

1.	—
----	---

1. Сведения о характерных точках границ уточняемого земельного участка с кадастровым номером 59:32:3410015:363 :
Система координат СК-59 Зона № 2

Обозначение характерных точек границ	Координаты, м				Метод определения координат	Формулы, примененные для расчета средней квадратической погрешности определения координат характерных точек границ (Mt), с подставленными в такие формулы значениями и итоговые (вычисленные) значения Mt, м	Описание закрепления точки
	содержатся в Едином государственном реестре недвижимости		определены в результате выполнения комплексных кадастровых работ				
	X	Y	X	Y			
1	2	3	4	5	6	7	8
93	—	—	509 538,65	2 217 884,60	Иное описание	$\sqrt{(m0^2 + m1^2)} = \sqrt{(0,05^2 + 0,07^2)} = 0,09$	Закрепление отсутствует
н94У	—	—	509 568,97	2 217 899,06	Метод спутниковых геодезических измерений (определений)		—
н95У	—	—	509 549,41	2 217 907,59			
96	—	—	509 547,40	2 217 908,45	Иное описание		Закрепление отсутствует
97	—	—	509 542,15	2 217 895,00			

1	2	3	4	5	6	7	8
93	—	—	509 538,65	2 217 884,60	Иное описание	$\sqrt{(m0^2 + m1^2)} = \sqrt{(0,05^2 + 0,07^2)} = 0,09$	Закрепление отсутствует

2. Сведения о частях границ уточняемого земельного участка с кадастровым номером 59:32:3410015:363 :

Обозначение части границ		Горизонтальное проложение (S), м	Описание прохождения части границ	Сведения о согласовании местоположения границ (согласовано/спорное)
от т.	до т.			
1	2	3	4	5
93	н94У	33,59	—	согласовано
н94У	н95У	21,34		
н95У	96	2,19		
96	97	14,44		
97	93	10,97		

3. Сведения о характеристиках уточняемого земельного участка с кадастровым номером 59:32:3410015:363 :

№ п/п	Наименование характеристики земельного участка	Значение характеристики
1	2	3
1.	Адрес земельного участка	Российская Федерация, Пермский край, Пермский р-н, снт Труженик тер, уч 26-а
1.1.	Сведения о местоположении земельного участка (при отсутствии адреса) в структурированном в соответствии с федеральной информационной адресной системой виде	—
1.2.	Дополнительные сведения о местоположении земельного участка	—
2.	Площадь земельного участка ± величина погрешности определения (вычисления) площади ($P \pm \Delta P$), м ²	302 ± 12,00
3.	Формула, примененная для вычисления предельной погрешности определения площади земельного участка, с подставленными значениями и итоговые (вычисленные) значения	$3,5 * 0,20 * \sqrt{(302,00)} = 12$
4.	Площадь земельного участка согласно сведениям Единого государственного реестра недвижимости (Ркад), м ²	276,00
5.	Оценка расхождения Р и Ркад ($P - P_{кад}$), м ²	26
6.	Предельный минимальный и максимальный размеры земельного участка (Рмин и Рмакс), м ²	Рмин = 300 Рмакс = —
7.	Вид (виды) разрешенного использования	Для садоводства
7.1.	Дополнительные сведения об использовании земельного участка	—

1	2	3
8.	Кадастровый или иной государственный учетный номер (инвентарный) здания, сооружения, объекта незавершенного строительства, расположенного на земельном участке	59:32:3410015:240
9.	Сведения о земельных участках (землях общего пользования, территории общего пользования), посредством которых обеспечивается доступ	59:32:3410015:356, Земельные участки общего пользования
10.	Иные сведения	—

4. Пояснения к сведениям об уточняемом земельном участке с кадастровым номером 59:32:3410015:363 :

1.	—
----	---

1. Сведения о характерных точках границ уточняемого земельного участка с кадастровым номером 59:32:3410015:207 :
 Система координат СК-59 Зона № 2

Обозначение характерных точек границ	Координаты, м				Метод определения координат	Формулы, примененные для расчета средней квадратической погрешности определения координат характерных точек границ (Mt), с подставленными в такие формулы значениями и итоговые (вычисленные) значения Mt, м	Описание закрепления точки
	содержатся в Едином государственном реестре недвижимости		определены в результате выполнения комплексных кадастровых работ				
	X	Y	X	Y			
1	2	3	4	5	6	7	8
н78У	—	—	509 535,77	2 218 164,89	Метод спутниковых геодезических измерений (определений)	$\sqrt{(m_0^2 + m_1^2)} = \sqrt{(0,05^2 + 0,07^2)} = 0,09$	—
н79У	—	—	509 555,86	2 218 186,58			
н80У	—	—	509 535,90	2 218 207,46			
81	—	—	509 527,65	2 218 198,00	Иное описание	Закрепление отсутствует	
82	—	—	509 522,33	2 218 189,40			
83	—	—	509 520,03	2 218 186,41			
н84У	—	—	509 516,35	2 218 182,85	Метод спутниковых геодезических измерений (определений)	—	

1	2	3	4	5	6	7	8
н78У	—	—	509 535,77	2 218 164,89	Метод спутниковых геодезических измерений (определений)	$\sqrt{(m0^2 + m1^2)} = \sqrt{(0,05^2 + 0,07^2)} = 0,09$	—

2. Сведения о частях границ уточняемого земельного участка с кадастровым номером 59:32:3410015:207 :

Обозначение части границ		Горизонтальное проложение (S), м	Описание прохождения части границ	Сведения о согласовании местоположения границ (согласовано/спорное)
от т.	до т.			
1	2	3	4	5
н78У	н79У	29,56	—	согласовано
н79У	н80У	28,89		
н80У	81	12,55		
81	82	10,11		
82	83	3,77		
83	н84У	5,12		
н84У	н78У	26,45		

3. Сведения о характеристиках уточняемого земельного участка с кадастровым номером 59:32:3410015:207 :

№ п/п	Наименование характеристики земельного участка	Значение характеристики
1	2	3
1.	Адрес земельного участка	Российская Федерация, Пермский край, Пермский р-н, Труженик тер, уч 87
1.1.	Сведения о местоположении земельного участка (при отсутствии адреса) в структурированном в соответствии с федеральной информационной адресной системой виде	—
1.2.	Дополнительные сведения о местоположении земельного участка	—
2.	Площадь земельного участка ± величина погрешности определения (вычисления) площади ($P \pm \Delta P$), м ²	840 ± 20,00
3.	Формула, примененная для вычисления предельной погрешности определения площади земельного участка, с подставленными значениями и итоговые (вычисленные) значения	$3,5 * 0,20 * \sqrt{(840,00)} = 20$
4.	Площадь земельного участка согласно сведениям Единого государственного реестра недвижимости (Ркад), м ²	600,00
5.	Оценка расхождения Р и Ркад ($P - P_{кад}$), м ²	240
6.	Предельный минимальный и максимальный размеры земельного участка (Рмин и Рмакс), м ²	Рмин = 300 Рмакс = —
7.	Вид (виды) разрешенного использования	Для садоводства

1	2	3
7.1.	Дополнительные сведения об использовании земельного участка	—
8.	Кадастровый или иной государственный учетный номер (инвентарный) здания, сооружения, объекта незавершенного строительства, расположенного на земельном участке	—
9.	Сведения о земельных участках (землях общего пользования, территории общего пользования), посредством которых обеспечивается доступ	59:32:3410015:356, Земельные участки общего пользования
10.	Иные сведения	—

4. Пояснения к сведениям об уточняемом земельном участке с кадастровым номером 59:32:3410015:207 :

1. —

1. Сведения о характерных точках границ уточняемого земельного участка с кадастровым номером 59:32:3410015:198 :
Система координат СК-59 Зона № 2

Обозначение характерных точек границ	Координаты, м				Метод определения координат	Формулы, примененные для расчета средней квадратической погрешности определения координат характерных точек границ (Mt), с подставленными в такие формулы значениями и итоговые (вычисленные) значения Mt, м	Описание закрепления точки
	содержатся в Едином государственном реестре недвижимости		определены в результате выполнения комплексных кадастровых работ				
	X	Y	X	Y			
1	2	3	4	5	6	7	8
71	—	—	509 514,47	2 218 069,28	Иное описание	$\sqrt{(m_0^2 + m_1^2)} = \sqrt{(0,05^2 + 0,07^2)} = 0,09$	Закрепление отсутствует
72	—	—	509 514,87	2 218 070,20			Временный межевой знак
73	—	—	509 526,97	2 218 100,32			—
74	—	—	509 525,93	2 218 100,04			—
75	—	—	509 515,05	2 218 104,07			—
76	—	—	509 514,56	2 218 103,98			Закрепление отсутствует

1	2	3	4	5	6	7	8
77	—	—	509 503,47	2 218 073,99	Иное описание	$\sqrt{(m_0^2 + m_1^2)} = \sqrt{(0,05^2 + 0,07^2)} = 0,09$	Закрепление отсутствует
71	—	—	509 514,47	2 218 069,28			

2. Сведения о частях границ уточняемого земельного участка с кадастровым номером 59:32:3410015:198 :

Обозначение части границ		Горизонтальное проложение (S), м	Описание прохождения части границ	Сведения о согласовании местоположения границ (согласовано/спорное)
от т.	до т.			
1	2	3	4	5
71	72	1,00	—	согласовано
72	73	32,46		
73	74	1,08		
74	75	11,60		
75	76	0,50		
76	77	31,97		
77	71	11,97		

3. Сведения о характеристиках уточняемого земельного участка с кадастровым номером 59:32:3410015:198 :

№ п/п	Наименование характеристики земельного участка	Значение характеристики
1	2	3
1.	Адрес земельного участка	Российская Федерация, Пермский край, Пермский р-н, снт Труженик тер, уч 76
1.1.	Сведения о местоположении земельного участка (при отсутствии адреса) в структурированном в соответствии с федеральной информационной адресной системой виде	—
1.2.	Дополнительные сведения о местоположении земельного участка	—
2.	Площадь земельного участка ± величина погрешности определения (вычисления) площади ($P \pm \Delta P$), м ²	405 ± 14,00
3.	Формула, примененная для вычисления предельной погрешности определения площади земельного участка, с подставленными значениями и итоговые (вычисленные) значения	$3,5 * 0,20 * \sqrt{(405,00)} = 14$
4.	Площадь земельного участка согласно сведениям Единого государственного реестра недвижимости (Ркад), м ²	400,00
5.	Оценка расхождения Р и Ркад ($P - P_{кад}$), м ²	5

1	2	3
6.	Пределный минимальный и максимальный размеры земельного участка (Р _{мин} и Р _{макс}), м ²	Р _{мин} = 300 Р _{макс} = —
7.	Вид (виды) разрешенного использования	Для садоводства
7.1.	Дополнительные сведения об использовании земельного участка	—
8.	Кадастровый или иной государственный учетный номер (инвентарный) здания, сооружения, объекта незавершенного строительства, расположенного на земельном участке	59:32:3410015:328
9.	Сведения о земельных участках (землях общего пользования, территории общего пользования), посредством которых обеспечивается доступ	59:32:3410015:356, Земельные участки общего пользования
10.	Иные сведения	—

4. Пояснения к сведениям об уточняемом земельном участке с кадастровым номером 59:32:3410015:198 :

1.	—
----	---

1. Сведения о характерных точках границ уточняемого земельного участка с кадастровым номером 59:32:3410015:171 :
Система координат СК-59 Зона № 2

Обозначение характерных точек границ	Координаты, м				Метод определения координат	Формулы, примененные для расчета средней квадратической погрешности определения координат характерных точек границ (Mt), с подставленными в такие формулы значениями и итоговые (вычисленные) значения Mt, м	Описание закрепления точки
	содержатся в Едином государственном реестре недвижимости		определены в результате выполнения комплексных кадастровых работ				
	X	Y	X	Y			
1	2	3	4	5	6	7	8
н33У	—	—	509 534,31	2 217 949,86	Метод спутниковых геодезических измерений (определений)	$\sqrt{(m_0^2 + m_1^2)} = \sqrt{(0,05^2 + 0,07^2)} = 0,09$	—
41	—	—	509 544,26	2 217 978,02	Иное описание		Закрепление отсутствует
42	—	—	509 532,21	2 217 983,11			
43	—	—	509 531,45	2 217 981,01			
44	—	—	509 524,96	2 217 963,20			

1	2	3	4	5	6	7	8
45	—	—	509 522,02	2 217 955,13	Иное описание	$\sqrt{(m_0^2 + m_1^2)} = \sqrt{(0,05^2 + 0,07^2)} = 0,09$	Закрепление отсутствует
34	—	—	509 523,49	2 217 954,46			Долговременный межевой знак
н33У	—	—	509 534,31	2 217 949,86	Метод спутниковых геодезических измерений (определений)		—

2. Сведения о частях границ уточняемого земельного участка с кадастровым номером 59:32:3410015:171 :

Обозначение части границ		Горизонтальное проложение (S), м	Описание прохождения части границ	Сведения о согласовании местоположения границ (согласовано/спорное)
от т.	до т.			
1	2	3	4	5
н33У	41	29,87	—	согласовано
41	42	13,08		
42	43	2,23		
43	44	18,96		
44	45	8,59		
45	34	1,62		
34	н33У	11,76		

3. Сведения о характеристиках уточняемого земельного участка с кадастровым номером 59:32:3410015:171 :

№ п/п	Наименование характеристики земельного участка	Значение характеристики
1	2	3
1.	Адрес земельного участка	Российская Федерация, Пермский край, Пермский р-н, снт Труженик тер, уч 42
1.1.	Сведения о местоположении земельного участка (при отсутствии адреса) в структурированном в соответствии с федеральной информационной адресной системой виде	—
1.2.	Дополнительные сведения о местоположении земельного участка	—
2.	Площадь земельного участка ± величина погрешности определения (вычисления) площади ($P \pm \Delta P$), м ²	394 ± 14,00
3.	Формула, примененная для вычисления предельной погрешности определения площади земельного участка, с подставленными значениями и итоговые (вычисленные) значения	$3,5 * 0,20 * \sqrt{(394,00)} = 14$
4.	Площадь земельного участка согласно сведениям Единого государственного реестра недвижимости (Ркад), м ²	400,00

1	2	3
5.	Оценка расхождения Р и Ркад (Р - Ркад), м ²	6
6.	Предельный минимальный и максимальный размеры земельного участка (Рмин и Рмакс), м ²	Рмин = 300 Рмакс = —
7.	Вид (виды) разрешенного использования	Для садоводства
7.1.	Дополнительные сведения об использовании земельного участка	—
8.	Кадастровый или иной государственный учетный номер (инвентарный) здания, сооружения, объекта незавершенного строительства, расположенного на земельном участке	—
9.	Сведения о земельных участках (землях общего пользования, территории общего пользования), посредством которых обеспечивается доступ	59:32:3410015:356, Земельные участки общего пользования
10.	Иные сведения	—

4. Пояснения к сведениям об уточняемом земельном участке с кадастровым номером 59:32:3410015:171 :

1.	—
----	---

1. Сведения о характерных точках границ уточняемого земельного участка с кадастровым номером 59:32:3410015:215 :

Система координат СК-59 Зона № 2

Обозначение характерных точек границ	Координаты, м				Метод определения координат	Формулы, примененные для расчета средней квадратической погрешности определения координат характерных точек границ (Mt), с подставленными в такие формулы значениями и итоговые (вычисленные) значения Mt, м	Описание закрепления точки
	содержатся в Едином государственном реестре недвижимости		определены в результате выполнения комплексных кадастровых работ				
	X	Y	X	Y			
1	2	3	4	5	6	7	8
49	—	—	509 656,67	2 217 997,63	Иное описание	$\sqrt{(m_0^2 + m_1^2)} = \sqrt{(0,05^2 + 0,07^2)} = 0,09$	—
н50У	—	—	509 661,04	2 217 997,73	Метод спутниковых геодезических измерений (определений)		
н51У	—	—	509 659,71	2 218 010,23			
52	—	—	509 656,06	2 218 010,00	Иное описание		Долговременный межевой знак

1	2	3	4	5	6	7	8
53	—	—	509 626,01	2 218 008,78	Иное описание	$\sqrt{(m0^2 + m1^2)} = \sqrt{(0,05^2 + 0,07^2)} = 0,09$	—
54	—	—	509 622,30	2 218 008,63			Закрепление отсутствует
55	—	—	509 621,84	2 218 001,96			—
56	—	—	509 622,77	2 218 001,96			
57	—	—	509 636,90	2 218 002,01			
58	—	—	509 636,91	2 217 997,56			
49	—	—	509 656,67	2 217 997,63			

2. Сведения о частях границ уточняемого земельного участка с кадастровым номером 59:32:3410015:215 :

Обозначение части границ		Горизонтальное проложение (S), м	Описание прохождения части границ	Сведения о согласовании местоположения границ (согласовано/спорное)
от т.	до т.			
1	2	3	4	5
49	н50У	4,37	—	согласовано
н50У	н51У	12,57		
н51У	52	3,66		
52	53	30,07		
53	54	3,71		
54	55	6,69		
55	56	0,93		
56	57	14,13		
57	58	4,45		
58	49	19,76		

3. Сведения о характеристиках уточняемого земельного участка с кадастровым номером 59:32:3410015:215 :

№ п/п	Наименование характеристики земельного участка	Значение характеристики
1	2	3
1		

1	2	3
1.	Адрес земельного участка	Российская Федерация, Пермский край, Пермский р-н, снт Труженик тер, уч 95
1.1.	Сведения о местоположении земельного участка (при отсутствии адреса) в структурированном в соответствии с федеральной информационной адресной системой виде	—
1.2.	Дополнительные сведения о местоположении земельного участка	—
2.	Площадь земельного участка ± величина погрешности определения (вычисления) площади ($P \pm \Delta P$), м ²	387 ± 14,00
3.	Формула, примененная для вычисления предельной погрешности определения площади земельного участка, с подставленными значениями и итоговые (вычисленные) значения	$3,5 * 0,20 * \sqrt{(387,00)} = 14$
4.	Площадь земельного участка согласно сведениям Единого государственного реестра недвижимости (Ркад), м ²	400,00
5.	Оценка расхождения P и Ркад ($P - P_{кад}$), м ²	13
6.	Предельный минимальный и максимальный размеры земельного участка (Рмин и Рмакс), м ²	Рмин = 300 Рмакс = —
7.	Вид (виды) разрешенного использования	Для садоводства
7.1.	Дополнительные сведения об использовании земельного участка	—
8.	Кадастровый или иной государственный учетный номер (инвентарный) здания, сооружения, объекта незавершенного строительства, расположенного на земельном участке	59:32:3410015:357
9.	Сведения о земельных участках (землях общего пользования, территории общего пользования), посредством которых обеспечивается доступ	Земельные участки общего пользования
10.	Иные сведения	—
4. Пояснения к сведениям об уточняемом земельном участке с кадастровым номером		59:32:3410015:215 :
1.	—	—

1. Сведения о характерных точках границ уточняемого земельного участка с кадастровым номером 59:32:3410015:213 :
 Система координат СК-59 Зона № 2

Обозначение характерных точек границ	Координаты, м				Метод определения координат	Формулы, примененные для расчета средней квадратической погрешности определения координат характерных точек границ (Mt), с подставленными в такие формулы значениями и итоговые (вычисленные) значения Mt, м	Описание закрепления точки
	содержатся в Едином государственном реестре недвижимости		определены в результате выполнения комплексных кадастровых работ				
	X	Y	X	Y			
1	2	3	4	5	6	7	8
85	—	—	509 653,51	2 218 041,22	Иное описание	$\sqrt{(m0^2 + m1^2)} = \sqrt{(0,05^2 + 0,07^2)} = 0,09$	Закрепление отсутствует
86	—	—	509 652,41	2 218 061,60			—
87	—	—	509 651,62	2 218 060,43			
88	—	—	509 651,35	2 218 059,59			
89	—	—	509 621,26	2 218 057,77			
90	—	—	509 614,20	2 218 032,28			
91	—	—	509 620,63	2 218 034,02			
92	—	—	509 645,82	2 218 036,33			
85	—	—	509 653,51	2 218 041,22			

2. Сведения о частях границ уточняемого земельного участка с кадастровым номером 59:32:3410015:213 :

Обозначение части границ		Горизонтальное проложение (S), м	Описание прохождения части границ	Сведения о согласовании местоположения границ (согласовано/спорное)
от т.	до т.			
1	2	3	4	5
85	86	20,41	—	согласовано
86	87	1,41		

1	2	3	4	5
87	88	0,88	—	согласовано
88	89	30,14		
89	90	26,45		
90	91	6,66		
91	92	25,30		
92	85	9,11		

3. Сведения о характеристиках уточняемого земельного участка с кадастровым номером 59:32:3410015:213 :

№ п/п	Наименование характеристики земельного участка	Значение характеристики
1	2	3
1.	Адрес земельного участка	Российская Федерация, Пермский край, Пермский р-н, снт Труженик тер, уч 93
1.1.	Сведения о местоположении земельного участка (при отсутствии адреса) в структурированном в соответствии с федеральной информационной адресной системой виде	—
1.2.	Дополнительные сведения о местоположении земельного участка	—
2.	Площадь земельного участка ± величина погрешности определения (вычисления) площади ($P \pm \Delta P$), м ²	807 ± 20,00
3.	Формула, примененная для вычисления предельной погрешности определения площади земельного участка, с подставленными значениями и итоговые (вычисленные) значения	$3,5 * 0,20 * \sqrt{(807,00)} = 20$
4.	Площадь земельного участка согласно сведениям Единого государственного реестра недвижимости ($R_{\text{кад}}$), м ²	600,00
5.	Оценка расхождения P и $R_{\text{кад}}$ ($P - R_{\text{кад}}$), м ²	207
6.	Предельный минимальный и максимальный размеры земельного участка ($R_{\text{мин}}$ и $R_{\text{макс}}$), м ²	$R_{\text{мин}} = 300$ $R_{\text{макс}} = \text{—}$
7.	Вид (виды) разрешенного использования	Для садоводства
7.1.	Дополнительные сведения об использовании земельного участка	—
8.	Кадастровый или иной государственный учетный номер (инвентарный) здания, сооружения, объекта незавершенного строительства, расположенного на земельном участке	—
9.	Сведения о земельных участках (землях общего пользования, территории общего пользования), посредством которых обеспечивается доступ	59:32:3410015:356, Земельные участки общего пользования
10.	Иные сведения	—

4. Пояснения к сведениям об уточняемом земельном участке с кадастровым номером 59:32:3410015:213 :

1. —

1. Сведения о характерных точках границ уточняемого земельного участка с кадастровым номером 59:32:3410015:120 :

Система координат СК-59 Зона № 2

Обозначение характерных точек границ	Координаты, м				Метод определения координат	Формулы, примененные для расчета средней квадратической погрешности определения координат характерных точек границ (Mt), с подставленными в такие формулы значениями и итоговые (вычисленные) значения Mt, м	Описание закрепления точки
	содержатся в Едином государственном реестре недвижимости		определены в результате выполнения комплексных кадастровых работ				
	X	Y	X	Y			
1	2	3	4	5	6	7	8
8	509 647,31	2 217 912,91	509 647,31	2 217 912,91	Метод спутниковых геодезических измерений (определений)	$\sqrt{(m_0^2 + m_1^2)} = \sqrt{(0,05^2 + 0,07^2)} = 0,09$	Долговременный межевой знак
9	509 643,90	2 217 925,87	509 643,90	2 217 925,87			—
10	509 641,61	2 217 934,53	509 641,61	2 217 934,53			Долговременный межевой знак
11	509 641,24	2 217 935,88	509 641,24	2 217 935,88			—
12	509 639,27	2 217 943,01	509 639,27	2 217 943,01			Закрепление отсутствует
13	509 637,14	2 217 950,72	509 637,14	2 217 950,72			
n14У	—	—	509 634,26	2 217 950,92			
n15У	—	—	509 629,30	2 217 951,26			—
16	509 612,48	2 217 952,43	509 612,48	2 217 952,43			
17	509 618,35	2 217 931,35	509 618,35	2 217 931,35			
18	509 619,89	2 217 926,26	509 619,89	2 217 926,26	—		

1	2	3	4	5	6	7	8
19	509 626,05	2 217 910,10	509 626,05	2 217 910,10	Метод спутниковых геодезических измерений (определений)	$\sqrt{(m0^2 + m1^2)} = \sqrt{(0,05^2 + 0,07^2)} = 0,09$	—
20	509 626,49	2 217 908,63	509 626,49	2 217 908,63			Закрепление отсутствует
21	509 631,62	2 217 910,86	509 631,62	2 217 910,86			
22	509 640,51	2 217 912,59	509 640,51	2 217 912,59			
23	509 642,50	2 217 910,67	509 642,50	2 217 910,67			
24	509 647,65	2 217 911,63	509 647,65	2 217 911,63			
8	509 647,31	2 217 912,91	509 647,31	2 217 912,91			Долговременный межевой знак

2. Сведения о частях границ уточняемого земельного участка с кадастровым номером 59:32:3410015:120 :

Обозначение части границ		Горизонтальное проложение (S), м	Описание прохождения части границ	Сведения о согласовании местоположения границ (согласовано/спорное)
от т.	до т.			
1	2	3	4	5
8	9	13,40	—	согласовано
9	10	8,96		
10	11	1,40		
11	12	7,40		
12	13	8,00		
13	н14У	2,89		
н14У	н15У	4,97		
н15У	16	16,86		
16	17	21,88		
17	18	5,32		
18	19	17,29		
19	20	1,53		
20	21	5,59		
21	22	9,06		
22	23	2,77		
23	24	5,24		

1	2	3	4	5
24	8	1,32	—	согласовано
3. Сведения о характеристиках уточняемого земельного участка с кадастровым номером			59:32:3410015:120 :	
№ п/п	Наименование характеристики земельного участка		Значение характеристики	
1	2		3	
1.	Адрес земельного участка		Российская Федерация, Пермский край, Пермский р-н, снт Труженик тер, уч 100	
1.1.	Сведения о местоположении земельного участка (при отсутствии адреса) в структурированном в соответствии с федеральной информационной адресной системой виде		—	
1.2.	Дополнительные сведения о местоположении земельного участка		—	
2.	Площадь земельного участка ± величина погрешности определения (вычисления) площади ($P \pm \Delta P$), м ²		961 ± 22,00	
3.	Формула, примененная для вычисления предельной погрешности определения площади земельного участка, с подставленными значениями и итоговые (вычисленные) значения		$3,5 * 0,20 * \sqrt{(961,00)} = 22$	
4.	Площадь земельного участка согласно сведениям Единого государственного реестра недвижимости (Ркад), м ²		960,00	
5.	Оценка расхождения Р и Ркад ($P - P_{кад}$), м ²		1	
6.	Предельный минимальный и максимальный размеры земельного участка (Рмин и Рмакс), м ²		Рмин = 300 Рмакс = —	
7.	Вид (виды) разрешенного использования		Для садоводства	
7.1.	Дополнительные сведения об использовании земельного участка		—	
8.	Кадастровый или иной государственный учетный номер (инвентарный) здания, сооружения, объекта незавершенного строительства, расположенного на земельном участке		59:32:3410015:300; 59:32:3410015:301; 59:32:3410015:233	
9.	Сведения о земельных участках (землях общего пользования, территории общего пользования), посредством которых обеспечивается доступ		59:32:3410015:356, Земельные участки общего пользования	
10.	Иные сведения		<p>Особый режим использования земли. Водоохранная зона р.Мулянка. Обременение возникает на основании: Описание земельных участков № б/н, документ выдан ИП Селиванова К.В.</p> <p>Постановление Правительства РФ от 11.03.2010 N 138 "Об утверждении Федеральных правил использования воздушного пространства Российской Федерации": "Запрещается размещать в полосах воздушных подходов на удалении до 30 км, а вне полос воздушных подходов - до 15 км от контрольной точки аэродрома объекты выбросов (размещения)</p>	

1	2	3 отходов, животноводческие фермы, скотобойни и другие объекты, способствующие привлечению и массовому скоплению птиц.". Учётный номер зоны 59.32.2.857. Обременение возникает на основании: Постановление "Об утверждении Федеральных правил использования воздушного пространства Российской Федерации" № 138, документ выдан Правительство Российской Федерации Особый режим использования земли. Охранная зона ЛЭП до 1000 В. Обременение возникает на основании: Описание земельных участков № б/н, документ выдан ИП Селиванова К.В. В соответствии со статьей 65 частью 15 Водного кодекса Российской Федерации №74-ФЗ от 03.06.2006 г. В границах прибрежных защитных полос запрещаются: 1) использование сточных вод в целях регулирования плодородия почв; 2) размещение кладбищ, скотомогильников, объектов размещения отходов производства и потребления, химических, взрывчатых, токсичных, отравляющих и ядовитых веществ, пунктов захоронения радиоактивных отходов; 3) осуществление авиационных мер по борьбе с вредными организмами; 4) движение и стоянка транспортных средств (кроме специальных транспортных средств), за исключением их движения по дорогам и стоянки на дорогах и в специально оборудованных местах, имеющих твердое покрытие; 5) строительство и реконструкция автозаправочных станций, складов горюче-смазочных материалов (за исключением случаев, если автозаправочные станции, склады горюче-смазочных материалов размещены на территориях портов, инфраструктуры внутренних водных путей, в том числе баз (сооружений) для стоянки маломерных судов, объектов органов федеральной службы безопасности), станций технического обслуживания, используемых для технического осмотра и ремонта транспортных средств, осуществление мойки транспортных средств; 6) размещение специализированных хранилищ пестицидов и агрохимикатов, применение пестицидов и агрохимикатов; 7) сброс сточных, в том числе дренажных, вод; 8) разведка и добыча общераспространенных полезных ископаемых (за исключением случаев, если разведка и добыча общераспространенных полезных ископаемых осуществляются пользователями недр, осуществляющими разведку и добычу иных видов полезных ископаемых, в границах предоставленных им в соответствии с законодательством Российской Федерации о недрах горных отводов и (или) геологических отводов на основании утвержденного технического проекта в соответствии со статьей 19.1 Закона Российской Федерации от 21 февраля 1992 года N 2395-1 "О недрах"). В соответствии со статьей 65 частью 17 Водного кодекса Российской Федерации №74-ФЗ от 03.06.2006 г. В границах прибрежных защитных полос наряду с установленными частью 15 настоящей статьи ограничениями запрещаются: 1) распашка земель; 2) размещение отвалов размываемых грунтов; 3) выпас сельскохозяйственных животных и организация для них летних лагерей, ванн.. Учётный номер зоны 59:32-6.4849. Обременение возникает на основании: Водный Кодекс Российской Федерации № 74-ФЗ, документ выдан Государственная Дума Российской Федерации. Постановление об утверждении Правил
---	---	--

1	2	<p style="text-align: center;">3</p> <p>установления на местности границ водоохранных зон и границ прибрежных защитных полос водных объектов № 17, документ выдан Правительство Российской Федерации. Приказ об утверждении установленных границ водоохранных зон, границ прибрежных защитных полос и границ береговых линий бассейна реки Нижняя Мулянка на территории Пермского края № 30-01-02-968, документ выдан Министерство природных ресурсов, лесного хозяйства и экологии Пермского края</p> <p>В соответствии со статьей 65 частью 15 Водного кодекса Российской Федерации №74-ФЗ от 03.06.2006 г. В границах водоохранных зон запрещаются: 1) использование сточных вод в целях регулирования плодородия почв; 2) размещение кладбищ, скотомогильников, объектов размещения отходов производства и потребления, химических, взрывчатых, токсичных, отравляющих и ядовитых веществ, пунктов захоронения радиоактивных отходов; 3) осуществление авиационных мер по борьбе с вредными организмами; 4) движение и стоянка транспортных средств (кроме специальных транспортных средств), за исключением их движения по дорогам и стоянки на дорогах и в специально оборудованных местах, имеющих твердое покрытие; 5) строительство и реконструкция автозаправочных станций, складов горюче-смазочных материалов (за исключением случаев, если автозаправочные станции, склады горюче-смазочных материалов размещены на территориях портов, инфраструктуры внутренних водных путей, в том числе баз (сооружений) для стоянки маломерных судов, объектов органов федеральной службы безопасности), станций технического обслуживания, используемых для технического осмотра и ремонта транспортных средств, осуществление мойки транспортных средств; 6) размещение специализированных хранилищ пестицидов и агрохимикатов, применение пестицидов и агрохимикатов; 7) сброс сточных, в том числе дренажных, вод; 8) разведка и добыча общераспространенных полезных ископаемых (за исключением случаев, если разведка и добыча общераспространенных полезных ископаемых осуществляются пользователями недр, осуществляющими разведку и добычу иных видов полезных ископаемых, в границах предоставленных им в соответствии с законодательством Российской Федерации о недрах горных отводов и (или) геологических отводов на основании утвержденного технического проекта в соответствии со статьей 19.1 Закона Российской Федерации от 21 февраля 1992 года N 2395-1 "О недрах").. Учётный номер зоны 59:32-6.4848. Обременение возникает на основании: Водный Кодекс Российской Федерации № 74-ФЗ, документ выдан Государственная Дума Российской Федерации. Постановление об утверждении Правил установления на местности границ водоохранных зон и границ прибрежных защитных полос водных объектов № 17, документ выдан Правительство Российской Федерации. Приказ об утверждении установленных границ водоохранных зон, границ прибрежных защитных полос и границ береговых линий бассейна реки Нижняя Мулянка на территории Пермского края № 30-01-02-968, документ выдан Министерство природных ресурсов, лесного хозяйства и экологии Пермского края</p>
---	---	---

4. Пояснения к сведениям об уточняемом земельном участке с кадастровым номером 59:32:3410015:120 :

1. —

1. Сведения о характерных точках границ уточняемого земельного участка с кадастровым номером 59:32:3410015:54 :

Система координат СК-59 Зона № 2

Обозначение характерных точек границ	Координаты, м				Метод определения координат	Формулы, примененные для расчета средней квадратической погрешности определения координат характерных точек границ (Mt), с подставленными в такие формулы значениями и итоговые (вычисленные) значения Mt, м	Описание закрепления точки
	содержатся в Едином государственном реестре недвижимости		определены в результате выполнения комплексных кадастровых работ				
	X	Y	X	Y			
1	2	3	4	5	6	7	8
1	509 498,29	2 218 000,79	509 498,29	2 218 000,79	Иное описание	$\sqrt{(m0^2 + m1^2)} = \sqrt{(0,05^2 + 0,07^2)} = 0,09$	Временный межевой знак
2	509 516,09	2 217 993,48	509 516,09	2 217 993,48			
3	509 526,95	2 218 021,79	509 526,95	2 218 021,79			
4	509 522,79	2 218 023,48	509 522,79	2 218 023,48			
n5У	—	—	509 519,55	2 218 024,80	Метод спутниковых геодезических измерений (определений)		—
6	509 508,14	2 218 029,43	509 508,14	2 218 029,43	Иное описание		Временный межевой знак
7	509 498,71	2 218 002,03	509 498,71	2 218 002,03			Закрепление отсутствует
1	509 498,29	2 218 000,79	509 498,29	2 218 000,79			Временный межевой знак

2. Сведения о частях границ уточняемого земельного участка с кадастровым номером 59:32:3410015:54 :

Обозначение части границ		Горизонтальное проложение (S), м	Описание прохождения части границ	Сведения о согласовании местоположения границ (согласовано/спорное)
от т.	до т.			
1	2	3	4	5
1	2	19,24	—	согласовано
2	3	30,32		

1	2	3	4	5
3	4	4,49	—	согласовано
4	н5У	3,50		
н5У	6	12,31		
6	7	28,98		
7	1	1,31		

3. Сведения о характеристиках уточняемого земельного участка с кадастровым номером 59:32:3410015:54 :

№ п/п	Наименование характеристики земельного участка	Значение характеристики
1	2	3
1.	Адрес земельного участка	Российская Федерация, Пермский край, Пермский р-н, снт Труженик тер, уч 54
1.1.	Сведения о местоположении земельного участка (при отсутствии адреса) в структурированном в соответствии с федеральной информационной адресной системой виде	—
1.2.	Дополнительные сведения о местоположении земельного участка	—
2.	Площадь земельного участка ± величина погрешности определения (вычисления) площади ($P \pm \Delta P$), м ²	599 ± 17,00
3.	Формула, примененная для вычисления предельной погрешности определения площади земельного участка, с подставленными значениями и итоговые (вычисленные) значения	$3,5*0,20*\sqrt{(599,00)} = 17$
4.	Площадь земельного участка согласно сведениям Единого государственного реестра недвижимости (Ркад), м ²	599,00
5.	Оценка расхождения Р и Ркад ($P - P_{кад}$), м ²	0
6.	Предельный минимальный и максимальный размеры земельного участка (Рмин и Рмакс), м ²	Рмин = 300 Рмакс = —
7.	Вид (виды) разрешенного использования	Для садоводства
7.1.	Дополнительные сведения об использовании земельного участка	—
8.	Кадастровый или иной государственный учетный номер (инвентарный) здания, сооружения, объекта незавершенного строительства, расположенного на земельном участке	59:32:3410015:344
9.	Сведения о земельных участках (землях общего пользования, территории общего пользования), посредством которых обеспечивается доступ	59:32:3410015:356, Земельные участки общего пользования
10.	Иные сведения	Постановление Правительства РФ от 11.03.2010 N 138 "Об утверждении Федеральных правил использования воздушного пространства Российской Федерации": "Запрещается

1	2	<p style="text-align: center;">3</p> <p>размещать в полосах воздушных подходов на удалении до 30 км, а вне полос воздушных подходов - до 15 км от контрольной точки аэродрома объекты выбросов (размещения) отходов, животноводческие фермы, скотобойни и другие объекты, способствующие привлечению и массовому скоплению птиц.". Учётный номер зоны 59.32.2.857. Обременение возникает на основании: Постановление "Об утверждении Федеральных правил использования воздушного пространства Российской Федерации" № 138, документ выдан Правительство Российской Федерации</p> <p>В соответствии со статьей 65 частью 15 Водного кодекса Российской Федерации №74-ФЗ от 03.06.2006 г. В границах прибрежных защитных полос запрещаются: 1) использование сточных вод в целях регулирования плодородия почв; 2) размещение кладбищ, скотомогильников, объектов размещения отходов производства и потребления, химических, взрывчатых, токсичных, отравляющих и ядовитых веществ, пунктов захоронения радиоактивных отходов; 3) осуществление авиационных мер по борьбе с вредными организмами; 4) движение и стоянка транспортных средств (кроме специальных транспортных средств), за исключением их движения по дорогам и стоянки на дорогах и в специально оборудованных местах, имеющих твердое покрытие; 5) строительство и реконструкция автозаправочных станций, складов горюче-смазочных материалов (за исключением случаев, если автозаправочные станции, склады горюче-смазочных материалов размещены на территориях портов, инфраструктуры внутренних водных путей, в том числе баз (сооружений) для стоянки маломерных судов, объектов органов федеральной службы безопасности), станций технического обслуживания, используемых для технического осмотра и ремонта транспортных средств, осуществление мойки транспортных средств; 6) размещение специализированных хранилищ пестицидов и агрохимикатов, применение пестицидов и агрохимикатов; 7) сброс сточных, в том числе дренажных, вод; 8) разведка и добыча общераспространенных полезных ископаемых (за исключением случаев, если разведка и добыча общераспространенных полезных ископаемых осуществляются пользователями недр, осуществляющими разведку и добычу иных видов полезных ископаемых, в границах предоставленных им в соответствии с законодательством Российской Федерации о недрах горных отводов и (или) геологических отводов на основании утвержденного технического проекта в соответствии со статьей 19.1 Закона Российской Федерации от 21 февраля 1992 года N 2395-1 "О недрах"). В соответствии со статьей 65 частью 17 Водного кодекса Российской Федерации №74-ФЗ от 03.06.2006 г. В границах прибрежных защитных полос наряду с установленными частью 15 настоящей статьи ограничениями запрещаются: 1) распашка земель; 2) размещение отвалов размываемых грунтов; 3) выпас сельскохозяйственных животных и организация для них летних лагерей, ванн.. Учётный номер зоны 59:32-6.4849. Обременение возникает на основании: Водный Кодекс Российской Федерации № 74-ФЗ, документ выдан Государственная Дума Российской Федерации. Постановление об утверждении Правил установления на местности границ водоохранных зон и границ прибрежных защитных</p>
---	---	---

1	2	<p style="text-align: center;">3</p> <p>полос водных объектов № 17, документ выдан Правительство Российской Федерации. Приказ об утверждении установленных границ водоохранных зон, границ прибрежных защитных полос и границ береговых линий бассейна реки Нижняя Мулянка на территории Пермского края № 30-01-02-968, документ выдан Министерство природных ресурсов, лесного хозяйства и экологии Пермского края</p> <p>В соответствии со статьей 65 частью 15 Водного кодекса Российской Федерации №74-ФЗ от 03.06.2006 г. В границах водоохранных зон запрещаются: 1) использование сточных вод в целях регулирования плодородия почв; 2) размещение кладбищ, скотомогильников, объектов размещения отходов производства и потребления, химических, взрывчатых, токсичных, отравляющих и ядовитых веществ, пунктов захоронения радиоактивных отходов; 3) осуществление авиационных мер по борьбе с вредными организмами; 4) движение и стоянка транспортных средств (кроме специальных транспортных средств), за исключением их движения по дорогам и стоянки на дорогах и в специально оборудованных местах, имеющих твердое покрытие; 5) строительство и реконструкция автозаправочных станций, складов горюче-смазочных материалов (за исключением случаев, если автозаправочные станции, склады горюче-смазочных материалов размещены на территориях портов, инфраструктуры внутренних водных путей, в том числе баз (сооружений) для стоянки маломерных судов, объектов органов федеральной службы безопасности), станций технического обслуживания, используемых для технического осмотра и ремонта транспортных средств, осуществление мойки транспортных средств; 6) размещение специализированных хранилищ пестицидов и агрохимикатов, применение пестицидов и агрохимикатов; 7) сброс сточных, в том числе дренажных, вод; 8) разведка и добыча общераспространенных полезных ископаемых (за исключением случаев, если разведка и добыча общераспространенных полезных ископаемых осуществляются пользователями недр, осуществляющими разведку и добычу иных видов полезных ископаемых, в границах предоставленных им в соответствии с законодательством Российской Федерации о недрах горных отводов и (или) геологических отводов на основании утвержденного технического проекта в соответствии со статьей 19.1 Закона Российской Федерации от 21 февраля 1992 года N 2395-1 "О недрах").. Учётный номер зоны 59:32-6.4848. Обременение возникает на основании: Водный Кодекс Российской Федерации № 74-ФЗ, документ выдан Государственная Дума Российской Федерации. Постановление об утверждении Правил установления на местности границ водоохранных зон и границ прибрежных защитных полос водных объектов № 17, документ выдан Правительство Российской Федерации. Приказ об утверждении установленных границ водоохранных зон, границ прибрежных защитных полос и границ береговых линий бассейна реки Нижняя Мулянка на территории Пермского края № 30-01-02-968, документ выдан Министерство природных ресурсов, лесного хозяйства и экологии Пермского края</p>
<p>4. Пояснения к сведениям об уточняемом земельном участке с кадастровым номером <u>59:32:3410015:54</u> :</p>		

1.	—			
----	---	--	--	--

1. Сведения о характерных точках границ уточняемого земельного участка с кадастровым номером 59:32:3410015:225 :
Система координат СК-59 Зона № 2

Обозначение характерных точек границ	Координаты, м				Метод определения координат	Формулы, примененные для расчета средней квадратической погрешности определения координат характерных точек границ (Mt), с подставленными в такие формулы значениями и итоговые (вычисленные) значения Mt, м	Описание закрепления точки
	содержатся в Едином государственном реестре недвижимости		определены в результате выполнения комплексных кадастровых работ				
	X	Y	X	Y			
1	2	3	4	5	6	7	8
4	509 522,79	2 218 023,48	509 522,79	2 218 023,48	Иное описание	$\sqrt{(m0^2 + m1^2)} = \sqrt{(0,05^2 + 0,07^2)} = 0,09$	Временный межевой знак
3	509 526,95	2 218 021,79	509 526,95	2 218 021,79			Временный межевой знак
59	509 530,83	2 218 020,85	509 530,83	2 218 020,85	Метод спутниковых геодезических измерений (определений)		Закрепление отсутствует
60	509 542,31	2 218 052,39	509 542,31	2 218 052,39			—
61	509 542,85	2 218 053,87	509 542,85	2 218 053,87			Закрепление отсутствует
62	509 533,25	2 218 057,54	509 533,25	2 218 057,54			—
63	509 532,67	2 218 056,16	509 532,67	2 218 056,16			—
н5У	—	—	509 519,55	2 218 024,80			—
4	509 522,79	2 218 023,48	509 522,79	2 218 023,48	Иное описание	Временный межевой знак	

2. Сведения о частях границ уточняемого земельного участка с кадастровым номером 59:32:3410015:225 :

Обозначение части границ		Горизонтальное проложение (S), м	Описание прохождения части границ	Сведения о согласовании местоположения границ (согласовано/спорное)
от т.	до т.			
1	2	3	4	5
4	3	4,49	—	согласовано

1	2	3	4	5
3	59	3,99	—	согласовано
59	60	33,56		
60	61	1,58		
61	62	10,28		
62	63	1,50		
63	н5У	33,99		
н5У	4	3,50		

3. Сведения о характеристиках уточняемого земельного участка с кадастровым номером 59:32:3410015:225 :

№ п/п	Наименование характеристики земельного участка	Значение характеристики
1	2	3
1.	Адрес земельного участка	Российская Федерация, Пермский край, Пермский р-н, снт Труженик тер, уч 65
1.1.	Сведения о местоположении земельного участка (при отсутствии адреса) в структурированном в соответствии с федеральной информационной адресной системой виде	—
1.2.	Дополнительные сведения о местоположении земельного участка	—
2.	Площадь земельного участка ± величина погрешности определения (вычисления) площади ($P \pm \Delta P$), м ²	395 ± 14,00
3.	Формула, примененная для вычисления предельной погрешности определения площади земельного участка, с подставленными значениями и итоговые (вычисленные) значения	$3,5 * 0,20 * \sqrt{(395,00)} = 14$
4.	Площадь земельного участка согласно сведениям Единого государственного реестра недвижимости (Ркад), м ²	398,00
5.	Оценка расхождения Р и Ркад ($P - P_{кад}$), м ²	3
6.	Предельный минимальный и максимальный размеры земельного участка (Рмин и Рмакс), м ²	Рмин = 300 Рмакс = —
7.	Вид (виды) разрешенного использования	Для садоводства
7.1.	Дополнительные сведения об использовании земельного участка	—
8.	Кадастровый или иной государственный учетный номер (инвентарный) здания, сооружения, объекта незавершенного строительства, расположенного на земельном участке	—
9.	Сведения о земельных участках (землях общего пользования, территории общего пользования), посредством которых обеспечивается доступ	59:32:3410015:356, Земельные участки общего пользования

1	2	3
10.	Иные сведения	<p>Постановление Правительства РФ от 11.03.2010 N 138 "Об утверждении Федеральных правил использования воздушного пространства Российской Федерации": "Запрещается размещать в полосах воздушных подходов на удалении до 30 км, а вне полос воздушных подходов - до 15 км от контрольной точки аэродрома объекты выбросов (размещения) отходов, животноводческие фермы, скотобойни и другие объекты, способствующие привлечению и массовому скоплению птиц.". Учётный номер зоны 59.32.2.857.</p> <p>Обременение возникает на основании: Постановление "Об утверждении Федеральных правил использования воздушного пространства Российской Федерации" № 138, документ выдан Правительство Российской Федерации</p> <p>Особый режим использования земли. Охранная зона ЛЭП до 1000 В. Обременение возникает на основании: Описание земельных участков № б/н, документ выдан ИП Селиванова К.В.</p> <p>В соответствии со статьей 65 частью 15 Водного кодекса Российской Федерации №74-ФЗ от 03.06.2006 г. В границах прибрежных защитных полос запрещаются: 1) использование сточных вод в целях регулирования плодородия почв; 2) размещение кладбищ, скотомогильников, объектов размещения отходов производства и потребления, химических, взрывчатых, токсичных, отравляющих и ядовитых веществ, пунктов захоронения радиоактивных отходов; 3) осуществление авиационных мер по борьбе с вредными организмами; 4) движение и стоянка транспортных средств (кроме специальных транспортных средств), за исключением их движения по дорогам и стоянки на дорогах и в специально оборудованных местах, имеющих твердое покрытие; 5) строительство и реконструкция автозаправочных станций, складов горюче-смазочных материалов (за исключением случаев, если автозаправочные станции, склады горюче-смазочных материалов размещены на территориях портов, инфраструктуры внутренних водных путей, в том числе баз (сооружений) для стоянки маломерных судов, объектов органов федеральной службы безопасности), станций технического обслуживания, используемых для технического осмотра и ремонта транспортных средств, осуществление мойки транспортных средств; 6) размещение специализированных хранилищ пестицидов и агрохимикатов, применение пестицидов и агрохимикатов; 7) сброс сточных, в том числе дренажных, вод; 8) разведка и добыча общераспространенных полезных ископаемых (за исключением случаев, если разведка и добыча общераспространенных полезных ископаемых осуществляются пользователями недр, осуществляющими разведку и добычу иных видов полезных ископаемых, в границах предоставленных им в соответствии с законодательством Российской Федерации о недрах горных отводов и (или) геологических отводов на основании утвержденного технического проекта в соответствии со статьей 19.1 Закона Российской Федерации от 21 февраля 1992 года N 2395-1 "О недрах"). В соответствии со статьей 65 частью 17 Водного кодекса Российской Федерации №74-ФЗ от 03.06.2006 г. В границах прибрежных защитных полос наряду с установленными частью 15 настоящей статьи ограничениями запрещаются: 1) распашка земель; 2) размещение отвалов</p>

1	2	<p style="text-align: center;">3</p> <p>размываемых грунтов;3) выпас сельскохозяйственных животных и организация для них летних лагерей, ванн.. Учётный номер зоны 59:32-6.4849. Обременение возникает на основании: Водный Кодекс Российской Федерации № 74-ФЗ, документ выдан Государственная Дума Российской Федерации. Постановление об утверждении Правил установления на местности границ водоохранных зон и границ прибрежных защитных полос водных объектов № 17, документ выдан Правительство Российской Федерации. Приказ об утверждении установленных границ водоохранных зон, границ прибрежных защитных полос и границ береговых линий бассейна реки Нижняя Мулянка на территории Пермского края № 30-01-02-968, документ выдан Министерство природных ресурсов, лесного хозяйства и экологии Пермского края</p> <p>В соответствии со статьей 65 частью 15 Водного кодекса Российской Федерации №74-ФЗ от 03.06.2006 г. В границах водоохранных зон запрещаются: 1) использование сточных вод в целях регулирования плодородия почв; 2) размещение кладбищ, скотомогильников, объектов размещения отходов производства и потребления, химических, взрывчатых, токсичных, отравляющих и ядовитых веществ, пунктов захоронения радиоактивных отходов; 3) осуществление авиационных мер по борьбе с вредными организмами; 4) движение и стоянка транспортных средств (кроме специальных транспортных средств), за исключением их движения по дорогам и стоянки на дорогах и в специально оборудованных местах, имеющих твердое покрытие; 5) строительство и реконструкция автозаправочных станций, складов горюче-смазочных материалов (за исключением случаев, если автозаправочные станции, склады горюче-смазочных материалов размещены на территориях портов, инфраструктуры внутренних водных путей, в том числе баз (сооружений) для стоянки маломерных судов, объектов органов федеральной службы безопасности), станций технического обслуживания, используемых для технического осмотра и ремонта транспортных средств, осуществление мойки транспортных средств; 6) размещение специализированных хранилищ пестицидов и агрохимикатов, применение пестицидов и агрохимикатов; 7) сброс сточных, в том числе дренажных, вод; 8) разведка и добыча общераспространенных полезных ископаемых (за исключением случаев, если разведка и добыча общераспространенных полезных ископаемых осуществляются пользователями недр, осуществляющими разведку и добычу иных видов полезных ископаемых, в границах предоставленных им в соответствии с законодательством Российской Федерации о недрах горных отводов и (или) геологических отводов на основании утвержденного технического проекта в соответствии со статьей 19.1 Закона Российской Федерации от 21 февраля 1992 года N 2395-1 "О недрах".. Учётный номер зоны 59:32-6.4848. Обременение возникает на основании: Водный Кодекс Российской Федерации № 74-ФЗ, документ выдан Государственная Дума Российской Федерации. Постановление об утверждении Правил установления на местности границ водоохранных зон и границ прибрежных защитных полос водных объектов № 17, документ выдан Правительство Российской Федерации. Приказ об утверждении установленных границ</p>
---	---	---

1	2	3 водоохраннх зон, границ прибрежных защитных полос и границ береговых линий бассейна реки Нижняя Мулянка на территории Пермского края № 30-01-02-968, документ выдан Министерством природных ресурсов, лесного хозяйства и экологии Пермского края
4. Пояснения к сведениям об уточняемом земельном участке с кадастровым номером <u>59:32:3410015:225</u> :		
1.	—	

Сведения об образуемых земельных участках

1. Сведения о характерных точках границ образуемого земельного участка _____ :

_____ обозначение земельного участка

Система координат _____

Зона № _____

Обозначение характерных точек границ	Координаты, м		Метод определения координат	Формулы, примененные для расчета средней квадратической погрешности определения координат характерных точек границ (Mt), с подставленными в такие формулы значениями и итоговые (вычисленные) значения Mt, м	Описание закрепления точки
	X	Y			
1	2	3	4	5	6

2. Сведения о частях границ образуемого земельного участка _____ :

_____ обозначение земельного участка

Обозначение части границ		Горизонтальное проложение (S), м	Описание прохождения части границ	Сведения о согласовании местоположения границ (согласовано/спорное)
от т.	до т.			
1	2	3	4	5

3. Сведения о характеристиках образуемого земельного участка _____ :

_____ обозначение земельного участка

№ п/п	Наименование характеристики земельного участка	Значение характеристики
1	2	3
1.	Адрес земельного участка	
1.1.	Сведения о местоположении земельного участка (при отсутствии адреса) в структурированном в соответствии с федеральной информационной адресной системой виде	
1.2.	Дополнительные сведения о местоположении земельного участка	
2.	Категория земель	
3.	Вид (виды) разрешенного использования	
3.1.	Дополнительные сведения об использовании земельного участка	
4.	Реестровый номер границ территориальной зоны или в случае отсутствия такого реестрового номера ее индивидуальное обозначение (вид, тип, номер, индекс)	
5.	Площадь земельного участка ± величина погрешности определения (вычисления) площади ($P \pm \Delta P$), м ²	

1	2	3
6.	Формула, примененная для вычисления предельной погрешности определения площади земельного участка, с подставленными значениями и итоговые (вычисленные) значения	
7.	Предельный минимальный и максимальный размеры земельного участка (Рмин) и (Рмакс), м ²	
8.	Кадастровый или иной государственный учетный номер (инвентарный) объекта недвижимости, расположенного на образуемом земельном участке	
9.	Кадастровые номера исходных земельных участков	
9.1.	Кадастровый номер входящего в состав земельного участка, представляющего собой единое землепользование (номер контура многоконтурного земельного участка), преобразование которого осуществляется	
9.2.	Кадастровые номера земельных участков, исключаемых из состава измененного (исходного) земельного участка, представляющего собой единое землепользование	
9.3.	Кадастровый или иной государственный учетный номер (инвентарный) объекта недвижимости, расположенного на измененном земельном участке	
10.	Условный номер земельного участка	
11.	Учетный номер проекта межевания территории	
12.	Дополнительные сведения об образовании земельного участка	
13.	Сведения о земельных участках (землях общего пользования, территории общего пользования), посредством которых обеспечивается доступ	
14.	Иные сведения	
4. Пояснения к сведениям об образуемом земельном участке _____ : обозначение земельного участка		
1.		

Сведения об уточняемых земельных участках, необходимые для исправления реестровых ошибок в сведениях о местоположении их границ

1. Сведения о характерных точках границ уточняемого земельного участка с кадастровым номером 59:32:3410015:181 :

Система координат СК-59 Зона № 2

Обозначение характерных точек границ	Координаты, м				Метод определения координат	Формулы, примененные для расчета средней квадратической погрешности определения координат характерных точек границ (Mt), с подставленными в такие формулы значениями и итоговые (вычисленные) значения Mt, м	Описание закрепления точки
	содержатся в Едином государственном реестре недвижимости		определены в результате выполнения комплексных кадастровых работ				
	X	Y	X	Y			
1	2	3	4	5	6	7	8
7	—	—	509 498,71	2 218 002,03	Иное описание	$\sqrt{(m0^2 + m1^2)} = \sqrt{(0,05^2 + 0,07^2)} = 0,09$	Закрепление отсутствует
6	—	—	509 508,14	2 218 029,43			Временный межевой знак
98	—	—	509 508,44	2 218 031,06			—
99	—	—	509 491,29	2 218 037,66			Закрепление отсутствует
100	—	—	509 480,20	2 218 009,65			
7	—	—	509 498,71	2 218 002,03			

2. Сведения о частях границ уточняемого земельного участка с кадастровым номером 59:32:3410015:181 :

Обозначение части границ		Горизонтальное проложение (S), м	Описание прохождения части границ	Сведения о согласовании местоположения границ (согласовано/спорное)
от т.	до т.			
1	2	3	4	5
7	6	28,98	—	согласовано
6	98	1,66		
98	99	18,38		
99	100	30,13		
100	7	20,02		

3. Сведения о характеристиках уточняемого земельного участка с кадастровым номером 59:32:3410015:181 :

№ п/п	Наименование характеристики	Значение характеристики
1	2	3
1.	Адрес земельного участка	Российская Федерация, Пермский край, Пермский р-н, снт Труженик тер, уч 55
1.1.	Сведения о местоположении земельного участка (при отсутствии адреса) в структурированном в соответствии с федеральной информационной адресной системой виде	—
1.2.	Дополнительные сведения о местоположении земельного участка	—
2.	Площадь земельного участка ± величина погрешности определения (вычисления) площади ($P \pm \Delta P$), м ²	586 ± 17,00
3.	Формула, примененная для вычисления предельной погрешности определения площади земельного участка, с подставленными значениями и итоговые (вычисленные) значения	$3,5*0,20*\sqrt{(586,00)} = 17$
4.	Площадь земельного участка согласно сведениям Единого государственного реестра недвижимости (Ркад), м ²	575,00
5.	Оценка расхождения Р и Ркад ($P - P_{кад}$), м ²	11
6.	Предельный минимальный и максимальный размеры земельного участка (Рмин и Рмакс), м ²	Рмин = Рмин = 300 Рмакс = Рмакс = —
7.	Кадастровый или иной государственный учетный номер (инвентарный) здания, сооружения, объекта незавершенного строительства, расположенного на земельном участке	59:32:3410015:321; 59:32:3410015:322
8.	Вид (виды) разрешенного использования	Для садоводства
8.1.	Дополнительные сведения об использовании земельного участка	—
9.	Сведения о земельных участках (землях общего пользования, территории общего пользования), посредством которых обеспечивается доступ	59:32:3410015:356, Земельные участки общего пользования
10.	Иные сведения	Постановление Правительства РФ от 11.03.2010 N 138 "Об утверждении Федеральных правил использования воздушного пространства Российской Федерации": "Запрещается размещать в полосах воздушных подходов на удалении до 30 км, а вне полос воздушных подходов - до 15 км от контрольной точки аэродрома объекты выбросов (размещения) отходов, животноводческие фермы, скотобойни и другие объекты, способствующие привлечению и массовому скоплению птиц.". Учётный номер зоны 59.32.2.857. Обременение возникает на основании: Постановление "Об утверждении Федеральных правил использования воздушного пространства Российской Федерации" № 138, документ выдан Правительство Российской Федерации

1	2	<p style="text-align: center;">3</p> <p>В соответствии со статьей 65 частью 15 Водного кодекса Российской Федерации №74-ФЗ от 03.06.2006 г. В границах прибрежных защитных полос запрещаются: 1) использование сточных вод в целях регулирования плодородия почв; 2) размещение кладбищ, скотомогильников, объектов размещения отходов производства и потребления, химических, взрывчатых, токсичных, отравляющих и ядовитых веществ, пунктов захоронения радиоактивных отходов; 3) осуществление авиационных мер по борьбе с вредными организмами; 4) движение и стоянка транспортных средств (кроме специальных транспортных средств), за исключением их движения по дорогам и стоянки на дорогах и в специально оборудованных местах, имеющих твердое покрытие; 5) строительство и реконструкция автозаправочных станций, складов горюче-смазочных материалов (за исключением случаев, если автозаправочные станции, склады горюче-смазочных материалов размещены на территориях портов, инфраструктуры внутренних водных путей, в том числе баз (сооружений) для стоянки маломерных судов, объектов органов федеральной службы безопасности), станций технического обслуживания, используемых для технического осмотра и ремонта транспортных средств, осуществление мойки транспортных средств; 6) размещение специализированных хранилищ пестицидов и агрохимикатов, применение пестицидов и агрохимикатов; 7) сброс сточных, в том числе дренажных, вод; 8) разведка и добыча общераспространенных полезных ископаемых (за исключением случаев, если разведка и добыча общераспространенных полезных ископаемых осуществляются пользователями недр, осуществляющими разведку и добычу иных видов полезных ископаемых, в границах предоставленных им в соответствии с законодательством Российской Федерации о недрах горных отводов и (или) геологических отводов на основании утвержденного технического проекта в соответствии со статьей 19.1 Закона Российской Федерации от 21 февраля 1992 года N 2395-1 "О недрах"). В соответствии со статьей 65 частью 17 Водного кодекса Российской Федерации №74-ФЗ от 03.06.2006 г. В границах прибрежных защитных полос наряду с установленными частью 15 настоящей статьи ограничениями запрещаются: 1) распашка земель; 2) размещение отвалов размываемых грунтов; 3) выпас сельскохозяйственных животных и организация для них летних лагерей, ванн.. Учётный номер зоны 59:32-6.4849. Обременение возникает на основании: Водный Кодекс Российской Федерации № 74-ФЗ, документ выдан Государственная Дума Российской Федерации. Постановление об утверждении Правил установления на местности границ водоохранных зон и границ прибрежных защитных полос водных объектов № 17, документ выдан Правительство Российской Федерации. Приказ об утверждении установленных границ водоохранных зон, границ прибрежных защитных полос и границ береговых линий бассейна реки Нижняя Мулянка на территории Пермского края № 30-01-02-968, документ выдан Министерство природных ресурсов, лесного хозяйства и экологии Пермского края</p> <p>В соответствии со статьей 65 частью 15 Водного кодекса Российской Федерации №74-ФЗ от 03.06.2006 г. В границах водоохранных зон запрещаются: 1) использование сточных вод в</p>
---	---	--

1	2	3 целях регулирования плодородия почв; 2) размещение кладбищ, скотомогильников, объектов размещения отходов производства и потребления, химических, взрывчатых, токсичных, отравляющих и ядовитых веществ, пунктов захоронения радиоактивных отходов; 3) осуществление авиационных мер по борьбе с вредными организмами; 4) движение и стоянка транспортных средств (кроме специальных транспортных средств), за исключением их движения по дорогам и стоянки на дорогах и в специально оборудованных местах, имеющих твердое покрытие; 5) строительство и реконструкция автозаправочных станций, складов горюче-смазочных материалов (за исключением случаев, если автозаправочные станции, склады горюче-смазочных материалов размещены на территориях портов, инфраструктуры внутренних водных путей, в том числе баз (сооружений) для стоянки маломерных судов, объектов органов федеральной службы безопасности), станций технического обслуживания, используемых для технического осмотра и ремонта транспортных средств, осуществление мойки транспортных средств; 6) размещение специализированных хранилищ пестицидов и агрохимикатов, применение пестицидов и агрохимикатов; 7) сброс сточных, в том числе дренажных, вод; 8) разведка и добыча общераспространенных полезных ископаемых (за исключением случаев, если разведка и добыча общераспространенных полезных ископаемых осуществляются пользователями недр, осуществляющими разведку и добычу иных видов полезных ископаемых, в границах предоставленных им в соответствии с законодательством Российской Федерации о недрах горных отводов и (или) геологических отводов на основании утвержденного технического проекта в соответствии со статьей 19.1 Закона Российской Федерации от 21 февраля 1992 года N 2395-1 "О недрах").. Учётный номер зоны 59:32-6.4848. Обременение возникает на основании: Водный Кодекс Российской Федерации № 74-ФЗ, документ выдан Государственная Дума Российской Федерации. Постановление об утверждении Правил установления на местности границ водоохранных зон и границ прибрежных защитных полос водных объектов № 17, документ выдан Правительство Российской Федерации. Приказ об утверждении установленных границ водоохранных зон, границ прибрежных защитных полос и границ береговых линий бассейна реки Нижняя Мулянка на территории Пермского края № 30-01-02-968, документ выдан Министерство природных ресурсов, лесного хозяйства и экологии Пермского края
4. Пояснения к сведениям об уточняемом земельном участке с кадастровым номером <u>59:32:3410015:181</u> :		
1.	—	

Описание местоположения здания, сооружения, объекта незавершенного строительства на земельном участке

1. Сведения о характерных точках контура объекта недвижимости с кадастровым номером 59:32:3410015:294 :

Система координат МСК-59, зона 2 Зона № 2

Обозначение характерных точек границ	Содержатся в Едином государственном реестре недвижимости			Определены в ходе выполнения комплексных кадастровых работ			Метод определения координат	Формулы, примененные для расчета средней квадратической погрешности определения координат характерных точек (Mt), м, с подставленными в такие формулы значениями и итоговые (вычисленные) значения Mt, м
	координаты, м		Радиус, м	координаты, м		Радиус, м		
	X	Y	R	X	Y	R		
1	2	3	4	5	6	7	8	9
н23566 О	—	—	—	509 598,98	2 218 080,64	—	Метод спутниковых геодезических измерений (определений)	$\sqrt{(0,05^2 + 0,07^2)} = 0,09$
н23567 О	—	—	—	509 601,02	2 218 087,34	—		
н23568 О	—	—	—	509 598,15	2 218 088,21	—		
н23569 О	—	—	—	509 596,11	2 218 081,52	—		
н23566 О	—	—	—	509 598,98	2 218 080,64	—		

2. Сведения о характеристиках объекта недвижимости с кадастровым номером 59:32:3410015:294 :

№ п/п	Наименование характеристики	Значение характеристики
1	2	3
1.	Вид объекта недвижимости	Сооружение
2.	Ранее присвоенный государственный учетный номер (инвентарный) здания, сооружения, объекта незавершенного строительства	—
3.	Кадастровый номер земельного участка (земельных участков), в границах которого (которых) расположены здание, сооружение, объект незавершенного строительства	59:32:3410015:205
4.	Уникальный учетный номер кадастрового квартала, в границах которого расположены здание, сооружение, объект незавершенного строительства	59:32:3410015

1	2	3
5.	Адрес здания, сооружения, объекта незавершенного строительства	Российская Федерация, Пермский край, Пермский район, снт Труженик территория, строение 86
5.1.	Сведения о местоположении здания, сооружения, объекта незавершенного строительства (при отсутствии адреса) в структурированном в соответствии с федеральной информационной адресной системой виде	—
5.2.	Дополнительные сведения о местоположении	—
6.	Иные сведения	—

3. Пояснения к сведениям об объекте недвижимости с кадастровым номером 59:32:3410015:294 :

1.	—
----	---

1. Сведения о характерных точках контура объекта недвижимости с кадастровым номером 59:32:3410015:313 :

Система координат	<u>МСК-59, зона 2</u>	Зона №	<u>2</u>
-------------------	-----------------------	--------	----------

Обозначение характерных точек границ	Содержатся в Едином государственном реестре недвижимости			Определены в ходе выполнения комплексных кадастровых работ			Метод определения координат	Формулы, примененные для расчета средней квадратической погрешности определения координат характерных точек (Mt), м, с подставленными в такие формулы значениями и итоговые (вычисленные) значения Mt, м
	координаты, м		Радиус, м	координаты, м		Радиус, м		
	X	Y	R	X	Y	R		
1	2	3	4	5	6	7	8	9
н23638 О	—	—	—	509 633,05	2 217 907,55	—	Метод спутниковых геодезических измерений (определений)	$\sqrt{(0,05^2 + 0,07^2)} = 0,09$
н23639 О	—	—	—	509 632,08	2 217 910,39	—		
н23640 О	—	—	—	509 628,77	2 217 909,26	—		
н23641 О	—	—	—	509 629,74	2 217 906,42	—		
н23638 О	—	—	—	509 633,05	2 217 907,55	—		

2. Сведения о характеристиках объекта недвижимости с кадастровым номером 59:32:3410015:313 :

№ п/п	Наименование характеристики	Значение характеристики
1	2	3
1.	Вид объекта недвижимости	Сооружение

1	2	3
2.	Ранее присвоенный государственный учетный номер (инвентарный) здания, сооружения, объекта незавершенного строительства	—
3.	Кадастровый номер земельного участка (земельных участков), в границах которого (которых) расположены здание, сооружение, объект незавершенного строительства	—
4.	Уникальный учетный номер кадастрового квартала, в границах которого расположены здание, сооружение, объект незавершенного строительства	59:32:3410015
5.	Адрес здания, сооружения, объекта незавершенного строительства	Российская Федерация, Пермский край, Пермский район, снт Труженик территория, строение 99
5.1.	Сведения о местоположении здания, сооружения, объекта незавершенного строительства (при отсутствии адреса) в структурированном в соответствии с федеральной информационной адресной системой виде	—
5.2.	Дополнительные сведения о местоположении	—
6.	Иные сведения	—

3. Пояснения к сведениям об объекте недвижимости с кадастровым номером 59:32:3410015:313 :

1.	—
----	---

1. Сведения о характерных точках контура объекта недвижимости с кадастровым номером 59:32:3410015:339 :

Система координат		МСК-59, зона 2					Зона № <u>2</u>	
Обозначение характерных точек границ	Содержатся в Едином государственном реестре недвижимости			Определены в ходе выполнения комплексных кадастровых работ			Метод определения координат	Формулы, примененные для расчета средней квадратической погрешности определения координат характерных точек (Mt), м, с подставленными в такие формулы значениями и итоговые (вычисленные) значения Mt, м
	координаты, м		Радиус, м	координаты, м		Радиус, м		
	X	Y	R	X	Y	R		
1	2	3	4	5	6	7	8	9
н23727 О	—	—	—	509 650,40	2 217 922,58	—	Метод спутниковых геодезических измерений (определений)	$\sqrt{(0,05^2 + 0,07^2)} = 0,09$
н23728 О	—	—	—	509 648,56	2 217 928,29	—		
н23729 О	—	—	—	509 644,75	2 217 927,06	—		

1	2	3	4	5	6	7	8	9
н23730 О	—	—	—	509 646,59	2 217 921,35	—	Метод спутниковых геодезических измерений (определений)	$\sqrt{(0,05^2 + 0,07^2)} = 0,09$
н23727 О	—	—	—	509 650,40	2 217 922,58	—		

2. Сведения о характеристиках объекта недвижимости с кадастровым номером 59:32:3410015:339 :

№ п/п	Наименование характеристики	Значение характеристики
1	2	3
1.	Вид объекта недвижимости	Здание
2.	Ранее присвоенный государственный учетный номер (инвентарный) здания, сооружения, объекта незавершенного строительства	Условный номер 59-59-14/031/2011-619
3.	Кадастровый номер земельного участка (земельных участков), в границах которого (которых) расположены здание, сооружение, объект незавершенного строительства	59:32:3410015:102
4.	Уникальный учетный номер кадастрового квартала, в границах которого расположены здание, сооружение, объект незавершенного строительства	59:32:3410015
5.	Адрес здания, сооружения, объекта незавершенного строительства	Российская Федерация, Пермский край, м.р-н Пермский, с.п. Савинское, тер. СНТ Труженик, д. 102
5.1.	Сведения о местоположении здания, сооружения, объекта незавершенного строительства (при отсутствии адреса) в структурированном в соответствии с федеральной информационной адресной системой виде	—
5.2.	Дополнительные сведения о местоположении	—
6.	Иные сведения	—

3. Пояснения к сведениям об объекте недвижимости с кадастровым номером 59:32:3410015:339 :

1.	—
----	---

1. Сведения о характерных точках контура объекта недвижимости с кадастровым номером 59:32:3410015:340 :

Система координат		МСК-59, зона 2					Зона № <u>2</u>	
Обозначение характерных точек границ	Содержатся в Едином государственном реестре недвижимости			Определены в ходе выполнения комплексных кадастровых работ			Метод определения координат	Формулы, примененные для расчета средней квадратической погрешности определения координат характерных точек (Mt), м, с подставленными в такие формулы значениями и итоговые (вычисленные) значения Mt, м
	координаты, м		Радиус, м	координаты, м		Радиус, м		
	X	Y	R	X	Y	R		
1	2	3	4	5	6	7	8	9
н23731 О	—	—	—	509 465,63	2 217 882,58	—	Метод спутниковых геодезических измерений (определений)	$\sqrt{(0,05^2 + 0,07^2)} = 0,09$
н23732 О	—	—	—	509 467,44	2 217 887,24	—		
н23733 О	—	—	—	509 463,72	2 217 888,69	—		
н23734 О	—	—	—	509 461,90	2 217 884,03	—		
н23731 О	—	—	—	509 465,63	2 217 882,58	—		

2. Сведения о характеристиках объекта недвижимости с кадастровым номером 59:32:3410015:340 :

№ п/п	Наименование характеристики	Значение характеристики
1	2	3
1.	Вид объекта недвижимости	Здание
2.	Ранее присвоенный государственный учетный номер (инвентарный) здания, сооружения, объекта незавершенного строительства	Условный номер 59-59-14/106/2012-013
3.	Кадастровый номер земельного участка (земельных участков), в границах которого (которых) расположены здание, сооружение, объект незавершенного строительства	59:32:3410015:138
4.	Уникальный учетный номер кадастрового квартала, в границах которого расположены здание, сооружение, объект незавершенного строительства	59:32:3410015

1	2	3
5.	Адрес здания, сооружения, объекта незавершенного строительства	Российская Федерация, Пермский край, м.р-н Пермский, с.п. Савинское, тер. СНТ Труженик, д. 7
5.1.	Сведения о местоположении здания, сооружения, объекта незавершенного строительства (при отсутствии адреса) в структурированном в соответствии с федеральной информационной адресной системой виде	—
5.2.	Дополнительные сведения о местоположении	—
6.	Иные сведения	—

3. Пояснения к сведениям об объекте недвижимости с кадастровым номером 59:32:3410015:340 :

1.	—
----	---

1. Сведения о характерных точках контура объекта недвижимости с кадастровым номером 59:32:3410015:341 :

Система координат	<u>МСК-59, зона 2</u>	Зона №	<u>2</u>
-------------------	-----------------------	--------	----------

Обозначение характерных точек границ	Содержатся в Едином государственном реестре недвижимости			Определены в ходе выполнения комплексных кадастровых работ			Метод определения координат	Формулы, примененные для расчета средней квадратической погрешности определения координат характерных точек (Mt), м, с подставленными в такие формулы значениями и итоговые (вычисленные) значения Mt, м
	координаты, м		Радиус, м	координаты, м		Радиус, м		
	X	Y	R	X	Y	R		
1	2	3	4	5	6	7	8	9
н23735 О	—	—	—	509 442,08	2 217 877,76	—	Метод спутниковых геодезических измерений (определений)	$\sqrt{(0,05^2 + 0,07^2)} = 0,09$
н23736 О	—	—	—	509 443,18	2 217 881,08	—		
н23737 О	—	—	—	509 438,43	2 217 882,66	—		
н23738 О	—	—	—	509 437,33	2 217 879,33	—		
н23735 О	—	—	—	509 442,08	2 217 877,76	—		

2. Сведения о характеристиках объекта недвижимости с кадастровым номером 59:32:3410015:341 :

№ п/п	Наименование характеристики	Значение характеристики
1	2	3
1.	Вид объекта недвижимости	Здание

1	2	3
2.	Ранее присвоенный государственный учетный номер (инвентарный) здания, сооружения, объекта незавершенного строительства	Условный номер 59-59-14/091/2012-955
3.	Кадастровый номер земельного участка (земельных участков), в границах которого (которых) расположены здание, сооружение, объект незавершенного строительства	59:32:3410015:135
4.	Уникальный учетный номер кадастрового квартала, в границах которого расположены здание, сооружение, объект незавершенного строительства	59:32:3410015
5.	Адрес здания, сооружения, объекта незавершенного строительства	Российская Федерация, Пермский край, м.р-н Пермский, с.п. Савинское, тер. СНТ Труженик, д. 4
5.1.	Сведения о местоположении здания, сооружения, объекта незавершенного строительства (при отсутствии адреса) в структурированном в соответствии с федеральной информационной адресной системой виде	—
5.2.	Дополнительные сведения о местоположении	—
6.	Иные сведения	—

3. Пояснения к сведениям об объекте недвижимости с кадастровым номером 59:32:3410015:341 :

1.	—
----	---

1. Сведения о характерных точках контура объекта недвижимости с кадастровым номером 59:32:3410015:291 :

Система координат МСК-59, зона 2 Зона № 2

Обозначение характерных точек границ	Содержатся в Едином государственном реестре недвижимости			Определены в ходе выполнения комплексных кадастровых работ			Метод определения координат	Формулы, примененные для расчета средней квадратической погрешности определения координат характерных точек (Mt), м, с подставленными в такие формулы значениями и итоговые (вычисленные) значения Mt, м
	координаты, м		Радиус, м	координаты, м		Радиус, м		
	X	Y	R	X	Y	R		
1	2	3	4	5	6	7	8	9
н23558 О	—	—	—	509 576,01	2 217 903,58	—	Метод спутниковых геодезических измерений (определений)	$\sqrt{(0,05^2 + 0,07^2)} = 0,09$
н23559 О	—	—	—	509 577,96	2 217 908,72	—		
н23560 О	—	—	—	509 572,34	2 217 910,84	—		

1	2	3	4	5	6	7	8	9
н23561 О	—	—	—	509 570,40	2 217 905,70	—	Метод спутниковых геодезических измерений (определений)	$\sqrt{(0,05^2 + 0,07^2)} = 0,09$
н23558 О	—	—	—	509 576,01	2 217 903,58	—		

2. Сведения о характеристиках объекта недвижимости с кадастровым номером 59:32:3410015:291 :

№ п/п	Наименование характеристики	Значение характеристики
1	2	3
1.	Вид объекта недвижимости	Здание
2.	Ранее присвоенный государственный учетный номер (инвентарный) здания, сооружения, объекта незавершенного строительства	Условный номер 59-59-14/098/2009-207
3.	Кадастровый номер земельного участка (земельных участков), в границах которого (которых) расположены здание, сооружение, объект незавершенного строительства	59:32:3410015:154
4.	Уникальный учетный номер кадастрового квартала, в границах которого расположены здание, сооружение, объект незавершенного строительства	59:32:3410015
5.	Адрес здания, сооружения, объекта незавершенного строительства	Российская Федерация, Пермский край, м.р-н Пермский , с.п. Савинское, тер. СНТ Труженик, д. 25
5.1.	Сведения о местоположении здания, сооружения, объекта незавершенного строительства (при отсутствии адреса) в структурированном в соответствии с федеральной информационной адресной системой виде	—
5.2.	Дополнительные сведения о местоположении	—
6.	Иные сведения	—

3. Пояснения к сведениям об объекте недвижимости с кадастровым номером 59:32:3410015:291 :

1.	—
----	---

1. Сведения о характерных точках контура объекта недвижимости с кадастровым номером 59:32:3410015:292 :

Система координат		МСК-59, зона 2					Зона № <u>2</u>	
Обозначение характерных точек границ	Содержатся в Едином государственном реестре недвижимости			Определены в ходе выполнения комплексных кадастровых работ			Метод определения координат	Формулы, примененные для расчета средней квадратической погрешности определения координат характерных точек (Mt), м, с подставленными в такие формулы значениями и итоговые (вычисленные) значения Mt, м
	координаты, м		Радиус, м	координаты, м		Радиус, м		
	X	Y	R	X	Y	R		
1	2	3	4	5	6	7	8	9
н23562 О	—	—	—	509 631,34	2 218 017,55	—	Метод спутниковых геодезических измерений (определений)	$\sqrt{(0,05^2 + 0,07^2)} = 0,09$
н23563 О	—	—	—	509 631,34	2 218 022,55	—		
н23564 О	—	—	—	509 625,34	2 218 022,55	—		
н23565 О	—	—	—	509 625,48	2 218 017,55	—		
н23562 О	—	—	—	509 631,34	2 218 017,55	—		

2. Сведения о характеристиках объекта недвижимости с кадастровым номером 59:32:3410015:292 :

№ п/п	Наименование характеристики	Значение характеристики
1	2	3
1.	Вид объекта недвижимости	Здание
2.	Ранее присвоенный государственный учетный номер (инвентарный) здания, сооружения, объекта незавершенного строительства	Условный номер 59-59-14/139/2009-319
3.	Кадастровый номер земельного участка (земельных участков), в границах которого (которых) расположены здание, сооружение, объект незавершенного строительства	59:32:3410015:214
4.	Уникальный учетный номер кадастрового квартала, в границах которого расположены здание, сооружение, объект незавершенного строительства	59:32:3410015

1	2	3
5.	Адрес здания, сооружения, объекта незавершенного строительства	Российская Федерация, Пермский край, м.р-н Пермский, с.п. Савинское, тер. СНТ Труженик, д. 94
5.1.	Сведения о местоположении здания, сооружения, объекта незавершенного строительства (при отсутствии адреса) в структурированном в соответствии с федеральной информационной адресной системой виде	—
5.2.	Дополнительные сведения о местоположении	—
6.	Иные сведения	—

3. Пояснения к сведениям об объекте недвижимости с кадастровым номером 59:32:3410015:292 :

1.	—
----	---

1. Сведения о характерных точках контура объекта недвижимости с кадастровым номером 59:32:3410015:342 :

Система координат	<u>МСК-59, зона 2</u>	Зона №	<u>2</u>
-------------------	-----------------------	--------	----------

Обозначение характерных точек границ	Содержатся в Едином государственном реестре недвижимости			Определены в ходе выполнения комплексных кадастровых работ			Метод определения координат	Формулы, примененные для расчета средней квадратической погрешности определения координат характерных точек (Mt), м, с подставленными в такие формулы значениями и итоговые (вычисленные) значения Mt, м
	координаты, м		Радиус, м	координаты, м		Радиус, м		
	X	Y	R	X	Y	R		
1	2	3	4	5	6	7	8	9
н23739 О	—	—	—	509 551,36	2 217 892,33	—	Метод спутниковых геодезических измерений (определений)	$\sqrt{(0,05^2 + 0,07^2)} = 0,09$
н23740 О	—	—	—	509 553,12	2 217 896,80	—		
н23741 О	—	—	—	509 547,54	2 217 899,00	—		
н23742 О	—	—	—	509 545,78	2 217 894,53	—		
н23739 О	—	—	—	509 551,36	2 217 892,33	—		

2. Сведения о характеристиках объекта недвижимости с кадастровым номером 59:32:3410015:342 :

№ п/п	Наименование характеристики	Значение характеристики
1	2	3
1.	Вид объекта недвижимости	Здание

1	2	3
2.	Ранее присвоенный государственный учетный номер (инвентарный) здания, сооружения, объекта незавершенного строительства	Условный номер 59-13/1-000-001191-999
3.	Кадастровый номер земельного участка (земельных участков), в границах которого (которых) расположены здание, сооружение, объект незавершенного строительства	59:32:3410015:363
4.	Уникальный учетный номер кадастрового квартала, в границах которого расположены здание, сооружение, объект незавершенного строительства	59:32:3410015
5.	Адрес здания, сооружения, объекта незавершенного строительства	Российская Федерация, Пермский край, м.р-н Пермский, с.п. Савинское, тер. СНТ Труженик, д. 26А
5.1.	Сведения о местоположении здания, сооружения, объекта незавершенного строительства (при отсутствии адреса) в структурированном в соответствии с федеральной информационной адресной системой виде	—
5.2.	Дополнительные сведения о местоположении	—
6.	Иные сведения	—

3. Пояснения к сведениям об объекте недвижимости с кадастровым номером 59:32:3410015:342 :

1.	—
----	---

1. Сведения о характерных точках контура объекта недвижимости с кадастровым номером 59:32:3410015:343 :

Система координат МСК-59, зона 2 Зона № 2

Обозначение характерных точек границ	Содержатся в Едином государственном реестре недвижимости			Определены в ходе выполнения комплексных кадастровых работ			Метод определения координат	Формулы, примененные для расчета средней квадратической погрешности определения координат характерных точек (Mt), м, с подставленными в такие формулы значениями и итоговые (вычисленные) значения Mt, м
	координаты, м		Радиус, м	координаты, м		Радиус, м		
	X	Y	R	X	Y	R		
1	2	3	4	5	6	7	8	9
н23743 О	—	—	—	509 511,97	2 218 136,65	—	Метод спутниковых геодезических измерений (определений)	$\sqrt{(0,05^2 + 0,07^2)} = 0,09$
н23744 О	—	—	—	509 513,12	2 218 139,53	—		
н23745 О	—	—	—	509 508,47	2 218 141,38	—		

1	2	3	4	5	6	7	8	9
н23746 О	—	—	—	509 507,32	2 218 138,50	—	Метод спутниковых геодезических измерений (определений)	$\sqrt{(0,05^2 + 0,07^2)} = 0,09$
н23743 О	—	—	—	509 511,97	2 218 136,65	—		

2. Сведения о характеристиках объекта недвижимости с кадастровым номером 59:32:3410015:343 :

№ п/п	Наименование характеристики	Значение характеристики
1	2	3
1.	Вид объекта недвижимости	Здание
2.	Ранее присвоенный государственный учетный номер (инвентарный) здания, сооружения, объекта незавершенного строительства	Инвентарный номер 303, Условный номер 59-13/1-000-001191-079
3.	Кадастровый номер земельного участка (земельных участков), в границах которого (которых) расположены здание, сооружение, объект незавершенного строительства	59:32:3410015:79
4.	Уникальный учетный номер кадастрового квартала, в границах которого расположены здание, сооружение, объект незавершенного строительства	59:32:3410015
5.	Адрес здания, сооружения, объекта незавершенного строительства	Российская Федерация, Пермский край, Пермский район, снт Труженик территория, дом 79
5.1.	Сведения о местоположении здания, сооружения, объекта незавершенного строительства (при отсутствии адреса) в структурированном в соответствии с федеральной информационной адресной системой виде	—
5.2.	Дополнительные сведения о местоположении	—
6.	Иные сведения	—

3. Пояснения к сведениям об объекте недвижимости с кадастровым номером 59:32:3410015:343 :

1.	—
----	---

1. Сведения о характерных точках контура объекта недвижимости с кадастровым номером 59:32:3410015:344 :

Система координат		МСК-59, зона 2					Зона № <u>2</u>	
Обозначение характерных точек границ	Содержатся в Едином государственном реестре недвижимости			Определены в ходе выполнения комплексных кадастровых работ			Метод определения координат	Формулы, примененные для расчета средней квадратической погрешности определения координат характерных точек (Mt), м, с подставленными в такие формулы значениями и итоговые (вычисленные) значения Mt, м
	координаты, м		Радиус, м	координаты, м		Радиус, м		
	X	Y	R	X	Y	R		
1	2	3	4	5	6	7	8	9
н23747 О	—	—	—	509 515,83	2 218 002,06	—	Метод спутниковых геодезических измерений (определений)	$\sqrt{(0,05^2 + 0,07^2)} = 0,09$
н23748 О	—	—	—	509 516,66	2 218 004,10	—		
н23749 О	—	—	—	509 512,50	2 218 005,80	—		
н23750 О	—	—	—	509 511,67	2 218 003,77	—		
н23747 О	—	—	—	509 515,83	2 218 002,06	—		

2. Сведения о характеристиках объекта недвижимости с кадастровым номером 59:32:3410015:344 :

№ п/п	Наименование характеристики	Значение характеристики
1	2	3
1.	Вид объекта недвижимости	Здание
2.	Ранее присвоенный государственный учетный номер (инвентарный) здания, сооружения, объекта незавершенного строительства	Инвентарный номер 303, Условный номер 59-59-14/020/2005-116
3.	Кадастровый номер земельного участка (земельных участков), в границах которого (которых) расположены здание, сооружение, объект незавершенного строительства	59:32:3410015:54
4.	Уникальный учетный номер кадастрового квартала, в границах которого расположены здание, сооружение, объект незавершенного строительства	59:32:3410015

1	2	3
5.	Адрес здания, сооружения, объекта незавершенного строительства	Российская Федерация, Пермский край, м.р-н Пермский, с.п. Савинское, тер. СНТ Труженик, д. 54
5.1.	Сведения о местоположении здания, сооружения, объекта незавершенного строительства (при отсутствии адреса) в структурированном в соответствии с федеральной информационной адресной системой виде	—
5.2.	Дополнительные сведения о местоположении	—
6.	Иные сведения	—

3. Пояснения к сведениям об объекте недвижимости с кадастровым номером 59:32:3410015:344 :

1.	—
----	---

1. Сведения о характерных точках контура объекта недвижимости с кадастровым номером 59:32:3410015:295 :

Система координат	<u>МСК-59, зона 2</u>	Зона №	<u>2</u>
-------------------	-----------------------	--------	----------

Обозначение характерных точек границ	Содержатся в Едином государственном реестре недвижимости			Определены в ходе выполнения комплексных кадастровых работ			Метод определения координат	Формулы, примененные для расчета средней квадратической погрешности определения координат характерных точек (Mt), м, с подставленными в такие формулы значениями и итоговые (вычисленные) значения Mt, м
	координаты, м		Радиус, м	координаты, м		Радиус, м		
	X	Y	R	X	Y	R		
1	2	3	4	5	6	7	8	9
н23570 О	—	—	—	509 468,15	2 218 070,23	—	Метод спутниковых геодезических измерений (определений)	$\sqrt{(0,05^2 + 0,07^2)} = 0,09$
н23571 О	—	—	—	509 470,90	2 218 077,74	—		
н23572 О	—	—	—	509 466,20	2 218 079,46	—		
н23573 О	—	—	—	509 463,46	2 218 071,94	—		
н23570 О	—	—	—	509 468,15	2 218 070,23	—		

2. Сведения о характеристиках объекта недвижимости с кадастровым номером 59:32:3410015:295 :

№ п/п	Наименование характеристики	Значение характеристики
1	2	3
1.	Вид объекта недвижимости	Здание

1	2	3
2.	Ранее присвоенный государственный учетный номер (инвентарный) здания, сооружения, объекта незавершенного строительства	Условный номер 59-59-14/147/2009-432
3.	Кадастровый номер земельного участка (земельных участков), в границах которого (которых) расположены здание, сооружение, объект незавершенного строительства	59:32:3410015:184
4.	Уникальный учетный номер кадастрового квартала, в границах которого расположены здание, сооружение, объект незавершенного строительства	59:32:3410015
5.	Адрес здания, сооружения, объекта незавершенного строительства	Российская Федерация, Пермский край, м.р-н Пермский, с.п. Савинское, тер. СНТ Труженик, д. 60
5.1.	Сведения о местоположении здания, сооружения, объекта незавершенного строительства (при отсутствии адреса) в структурированном в соответствии с федеральной информационной адресной системой виде	—
5.2.	Дополнительные сведения о местоположении	—
6.	Иные сведения	—

3. Пояснения к сведениям об объекте недвижимости с кадастровым номером 59:32:3410015:295 :

1.	—
----	---

1. Сведения о характерных точках контура объекта недвижимости с кадастровым номером 59:32:3410015:347 :

Система координат МСК-59, зона 2 Зона № 2

Обозначение характерных точек границ	Содержатся в Едином государственном реестре недвижимости			Определены в ходе выполнения комплексных кадастровых работ			Метод определения координат	Формулы, примененные для расчета средней квадратической погрешности определения координат характерных точек (Mt), м, с подставленными в такие формулы значениями и итоговые (вычисленные) значения Mt, м
	координаты, м		Радиус, м	координаты, м		Радиус, м		
	X	Y	R	X	Y	R		
1	2	3	4	5	6	7	8	9
н23751 О	—	—	—	509 538,52	2 218 063,93	—	Метод спутниковых геодезических измерений (определений)	$\sqrt{(0,05^2 + 0,07^2)} = 0,09$
н23752 О	—	—	—	509 539,63	2 218 066,93	—		
н23753 О	—	—	—	509 534,95	2 218 068,67	—		

1	2	3	4	5	6	7	8	9
н23754 О	—	—	—	509 533,84	2 218 065,67	—	Метод спутниковых геодезических измерений (определений)	$\sqrt{(0,05^2 + 0,07^2)} = 0,09$
н23751 О	—	—	—	509 538,52	2 218 063,93	—		

2. Сведения о характеристиках объекта недвижимости с кадастровым номером 59:32:3410015:347 :

№ п/п	Наименование характеристики	Значение характеристики
1	2	3
1.	Вид объекта недвижимости	Здание
2.	Ранее присвоенный государственный учетный номер (инвентарный) здания, сооружения, объекта незавершенного строительства	Инвентарный номер 303, Условный номер 59-59-14/060/2008-267
3.	Кадастровый номер земельного участка (земельных участков), в границах которого (которых) расположены здание, сооружение, объект незавершенного строительства	59:32:3410015:74
4.	Уникальный учетный номер кадастрового квартала, в границах которого расположены здание, сооружение, объект незавершенного строительства	59:32:3410015
5.	Адрес здания, сооружения, объекта незавершенного строительства	Российская Федерация, Пермский край, м.р-н Пермский, с.п. Савинское, тер. СНТ Труженик, д. 74
5.1.	Сведения о местоположении здания, сооружения, объекта незавершенного строительства (при отсутствии адреса) в структурированном в соответствии с федеральной информационной адресной системой виде	—
5.2.	Дополнительные сведения о местоположении	—
6.	Иные сведения	—

3. Пояснения к сведениям об объекте недвижимости с кадастровым номером 59:32:3410015:347 :

1.	—
----	---

1. Сведения о характерных точках контура объекта недвижимости с кадастровым номером 59:32:3410015:290 :

Система координат		МСК-59, зона 2					Зона № <u>2</u>	
Обозначение характерных точек границ	Содержатся в Едином государственном реестре недвижимости			Определены в ходе выполнения комплексных кадастровых работ			Метод определения координат	Формулы, примененные для расчета средней квадратической погрешности определения координат характерных точек (Mt), м, с подставленными в такие формулы значениями и итоговые (вычисленные) значения Mt, м
	координаты, м		Радиус, м	координаты, м		Радиус, м		
	X	Y	R	X	Y	R		
1	2	3	4	5	6	7	8	9
н23552 О	—	—	—	509 511,19	2 218 063,06	—	Метод спутниковых геодезических измерений (определений)	$\sqrt{(0,05^2 + 0,07^2)} = 0,09$
н23553 О	—	—	—	509 506,95	2 218 064,51	—		
н23554 О	—	—	—	509 505,41	2 218 060,09	—		
н23555 О	—	—	—	509 513,15	2 218 057,38	—		
н23556 О	—	—	—	509 513,95	2 218 059,76	—		
н23557 О	—	—	—	509 510,47	2 218 060,95	—		
н23552 О	—	—	—	509 511,19	2 218 063,06	—		

2. Сведения о характеристиках объекта недвижимости с кадастровым номером 59:32:3410015:290 :

№ п/п	Наименование характеристики	Значение характеристики
1	2	3
1.	Вид объекта недвижимости	Здание
2.	Ранее присвоенный государственный учетный номер (инвентарный) здания, сооружения, объекта незавершенного строительства	Условный номер 59-59-14/004/2010-291
3.	Кадастровый номер земельного участка (земельных участков), в границах которого (которых) расположены здание, сооружение, объект незавершенного строительства	59:32:3410015:187

1	2	3
4.	Уникальный учетный номер кадастрового квартала, в границах которого расположены здание, сооружение, объект незавершенного строительства	59:32:3410015
5.	Адрес здания, сооружения, объекта незавершенного строительства	Российская Федерация, Пермский край, м.р-н Пермский, с.п. Савинское, тер. СНТ Труженик, д. 63
5.1.	Сведения о местоположении здания, сооружения, объекта незавершенного строительства (при отсутствии адреса) в структурированном в соответствии с федеральной информационной адресной системой виде	—
5.2.	Дополнительные сведения о местоположении	—
6.	Иные сведения	—

3. Пояснения к сведениям об объекте недвижимости с кадастровым номером 59:32:3410015:290 :

1. —

1. Сведения о характерных точках контура объекта недвижимости с кадастровым номером 59:32:3410015:299 :

Система координат МСК-59, зона 2 Зона № 2

Обозначение характерных точек границ	Содержатся в Едином государственном реестре недвижимости			Определены в ходе выполнения комплексных кадастровых работ			Метод определения координат	Формулы, примененные для расчета средней квадратической погрешности определения координат характерных точек (Mt), м, с подставленными в такие формулы значениями и итоговые (вычисленные) значения Mt, м
	координаты, м		Радиус, м	координаты, м		Радиус, м		
	X	Y	R	X	Y	R		
1	2	3	4	5	6	7	8	9
н23582 О	—	—	—	509 600,46	2 218 019,32	—	Метод спутниковых геодезических измерений (определений)	$\sqrt{(0,05^2 + 0,07^2)} = 0,09$
н23583 О	—	—	—	509 602,46	2 218 025,82	—		
н23584 О	—	—	—	509 595,29	2 218 028,03	—		
н23585 О	—	—	—	509 593,29	2 218 021,53	—		
н23582 О	—	—	—	509 600,46	2 218 019,32	—		

2. Сведения о характеристиках объекта недвижимости с кадастровым номером 59:32:3410015:299 :

№ п/п	Наименование характеристики	Значение характеристики
1	2	3
1.	Вид объекта недвижимости	Здание
2.	Ранее присвоенный государственный учетный номер (инвентарный) здания, сооружения, объекта незавершенного строительства	Условный номер 59-59-14/099/2009-125
3.	Кадастровый номер земельного участка (земельных участков), в границах которого (которых) расположены здание, сооружение, объект незавершенного строительства	59:32:3410015:194
4.	Уникальный учетный номер кадастрового квартала, в границах которого расположены здание, сооружение, объект незавершенного строительства	59:32:3410015
5.	Адрес здания, сооружения, объекта незавершенного строительства	Российская Федерация, Пермский край, м.р-н Пермский, с.п. Савинское, тер. СНТ Труженик, д. 70
5.1.	Сведения о местоположении здания, сооружения, объекта незавершенного строительства (при отсутствии адреса) в структурированном в соответствии с федеральной информационной адресной системой виде	—
5.2.	Дополнительные сведения о местоположении	—
6.	Иные сведения	—

3. Пояснения к сведениям об объекте недвижимости с кадастровым номером 59:32:3410015:299 :

1.	—
----	---

1. Сведения о характерных точках контура объекта недвижимости с кадастровым номером 59:32:3410015:350 :

Система координат		<u>МСК-59, зона 2</u>					Зона № <u>2</u>	
Обозначение характерных точек границ	Содержатся в Едином государственном реестре недвижимости			Определены в ходе выполнения комплексных кадастровых работ			Метод определения координат	Формулы, примененные для расчета средней квадратической погрешности определения координат характерных точек (Mt), м, с подставленными в такие формулы значениями и итоговые (вычисленные) значения Mt, м
	координаты, м		Радиус, м	координаты, м		Радиус, м		
	X	Y	R	X	Y	R		
1	2	3	4	5	6	7	8	9
н23763 О	—	—	—	509 454,32	2 217 957,00	—	Метод спутниковых геодезических измерений (определений)	$\sqrt{(0,05^2 + 0,07^2)} = 0,09$

1	2	3	4	5	6	7	8	9
н23764 О	—	—	—	509 455,72	2 217 960,96	—	Метод спутниковых геодезических измерений (определений)	$\sqrt{(0,05^2 + 0,07^2)} = 0,09$
н23765 О	—	—	—	509 451,01	2 217 962,63	—		
н23766 О	—	—	—	509 449,60	2 217 958,68	—		
н23763 О	—	—	—	509 454,32	2 217 957,00	—		

2. Сведения о характеристиках объекта недвижимости с кадастровым номером 59:32:3410015:350 :

№ п/п	Наименование характеристики	Значение характеристики
1	2	3
1.	Вид объекта недвижимости	Здание
2.	Ранее присвоенный государственный учетный номер (инвентарный) здания, сооружения, объекта незавершенного строительства	Инвентарный номер 35, Условный номер 59-59-14/001/2008-251
3.	Кадастровый номер земельного участка (земельных участков), в границах которого (которых) расположены здание, сооружение, объект незавершенного строительства	59:32:3410015:162
4.	Уникальный учетный номер кадастрового квартала, в границах которого расположены здание, сооружение, объект незавершенного строительства	59:32:3410015
5.	Адрес здания, сооружения, объекта незавершенного строительства	Российская Федерация, Пермский край, м.р-н Пермский, с.п. Савинское, тер. снт Труженик, д. 33
5.1.	Сведения о местоположении здания, сооружения, объекта незавершенного строительства (при отсутствии адреса) в структурированном в соответствии с федеральной информационной адресной системой виде	—
5.2.	Дополнительные сведения о местоположении	—
6.	Иные сведения	—

3. Пояснения к сведениям об объекте недвижимости с кадастровым номером 59:32:3410015:350 :

1.	—
----	---

1. Сведения о характерных точках контура объекта недвижимости с кадастровым номером 59:32:3410015:298 :

Система координат		МСК-59, зона 2					Зона № <u>2</u>	
Обозначение характерных точек границ	Содержатся в Едином государственном реестре недвижимости			Определены в ходе выполнения комплексных кадастровых работ			Метод определения координат	Формулы, примененные для расчета средней квадратической погрешности определения координат характерных точек (Mt), м, с подставленными в такие формулы значениями и итоговые (вычисленные) значения Mt, м
	координаты, м		Радиус, м	координаты, м		Радиус, м		
	X	Y	R	X	Y	R		
1	2	3	4	5	6	7	8	9
н23578 О	—	—	—	509 479,68	2 217 925,76	—	Метод спутниковых геодезических измерений (определений)	$\sqrt{(0,05^2 + 0,07^2)} = 0,09$
н23579 О	—	—	—	509 482,18	2 217 931,97	—		
н23580 О	—	—	—	509 478,94	2 217 933,28	—		
н23581 О	—	—	—	509 476,44	2 217 927,06	—		
н23578 О	—	—	—	509 479,68	2 217 925,76	—		

2. Сведения о характеристиках объекта недвижимости с кадастровым номером 59:32:3410015:298 :

№ п/п	Наименование характеристики	Значение характеристики
1	2	3
1.	Вид объекта недвижимости	Здание
2.	Ранее присвоенный государственный учетный номер (инвентарный) здания, сооружения, объекта незавершенного строительства	Условный номер 59-59-14/038/2009-347
3.	Кадастровый номер земельного участка (земельных участков), в границах которого (которых) расположены здание, сооружение, объект незавершенного строительства	59:32:3410015:147
4.	Уникальный учетный номер кадастрового квартала, в границах которого расположены здание, сооружение, объект незавершенного строительства	59:32:3410015

1	2	3
5.	Адрес здания, сооружения, объекта незавершенного строительства	Российская Федерация, Пермский край, м.р-н Пермский, с.п. Савинское, тер. СНТ Труженик, д. 16
5.1.	Сведения о местоположении здания, сооружения, объекта незавершенного строительства (при отсутствии адреса) в структурированном в соответствии с федеральной информационной адресной системой виде	—
5.2.	Дополнительные сведения о местоположении	—
6.	Иные сведения	—

3. Пояснения к сведениям об объекте недвижимости с кадастровым номером 59:32:3410015:298 :

1.	—
----	---

1. Сведения о характерных точках контура объекта недвижимости с кадастровым номером 59:32:3410015:297 :

Система координат	<u>МСК-59, зона 2</u>	Зона № <u>2</u>
-------------------	-----------------------	-----------------

Обозначение характерных точек границ	Содержатся в Едином государственном реестре недвижимости			Определены в ходе выполнения комплексных кадастровых работ			Метод определения координат	Формулы, примененные для расчета средней квадратической погрешности определения координат характерных точек (Mt), м, с подставленными в такие формулы значениями и итоговые (вычисленные) значения Mt, м
	координаты, м		Радиус, м	координаты, м		Радиус, м		
	X	Y	R	X	Y	R		
1	2	3	4	5	6	7	8	9
н23574 О	—	—	—	509 641,49	2 217 937,45	—	Метод спутниковых геодезических измерений (определений)	$\sqrt{(0,05^2 + 0,07^2)} = 0,09$
н23575 О	—	—	—	509 644,87	2 217 938,36	—		
н23576 О	—	—	—	509 643,73	2 217 942,61	—		
н23577 О	—	—	—	509 640,35	2 217 941,70	—		
н23574 О	—	—	—	509 641,49	2 217 937,45	—		

2. Сведения о характеристиках объекта недвижимости с кадастровым номером 59:32:3410015:297 :

№ п/п	Наименование характеристики	Значение характеристики
1	2	3
1.	Вид объекта недвижимости	Здание

1	2	3
2.	Ранее присвоенный государственный учетный номер (инвентарный) здания, сооружения, объекта незавершенного строительства	Условный номер 59-59-14/037/2009-214
3.	Кадастровый номер земельного участка (земельных участков), в границах которого (которых) расположены здание, сооружение, объект незавершенного строительства	59:32:3410015:220
4.	Уникальный учетный номер кадастрового квартала, в границах которого расположены здание, сооружение, объект незавершенного строительства	59:32:3410015
5.	Адрес здания, сооружения, объекта незавершенного строительства	Российская Федерация, Пермский край, м.р-н Пермский, с.п. Савинское, тер. СНТ Труженик, д. 101
5.1.	Сведения о местоположении здания, сооружения, объекта незавершенного строительства (при отсутствии адреса) в структурированном в соответствии с федеральной информационной адресной системой виде	—
5.2.	Дополнительные сведения о местоположении	—
6.	Иные сведения	—

3. Пояснения к сведениям об объекте недвижимости с кадастровым номером 59:32:3410015:297 :

1.	—
----	---

1. Сведения о характерных точках контура объекта недвижимости с кадастровым номером 59:32:3410015:349 :

Система координат <u>МСК-59, зона 2</u>		Зона № <u>2</u>						
Обозначение характерных точек границ	Содержатся в Едином государственном реестре недвижимости		Определены в ходе выполнения комплексных кадастровых работ			Метод определения координат	Формулы, примененные для расчета средней квадратической погрешности определения координат характерных точек (Mt), м, с подставленными в такие формулы значениями и итоговые (вычисленные) значения Mt, м	
	координаты, м		координаты, м		Радиус, м			
	X	Y	X	Y	R			
1	2	3	4	5	6	7	8	9
н23759 О	—	—	—	509 627,91	2 217 995,55	—	Метод спутниковых геодезических измерений (определений)	$\sqrt{(0,05^2 + 0,07^2)} = 0,09$
н23760 О	—	—	—	509 628,30	2 217 999,53	—		
н23761 О	—	—	—	509 624,92	2 217 999,86	—		

1	2	3	4	5	6	7	8	9
н23762 О	—	—	—	509 624,52	2 217 995,88	—	Метод спутниковых геодезических измерений (определений)	$\sqrt{(0,05^2 + 0,07^2)} = 0,09$
н23759 О	—	—	—	509 627,91	2 217 995,55	—		

2. Сведения о характеристиках объекта недвижимости с кадастровым номером 59:32:3410015:349 :

№ п/п	Наименование характеристики	Значение характеристики
1	2	3
1.	Вид объекта недвижимости	Здание
2.	Ранее присвоенный государственный учетный номер (инвентарный) здания, сооружения, объекта незавершенного строительства	Инвентарный номер 303, Условный номер 59-59-14/055/2008-187
3.	Кадастровый номер земельного участка (земельных участков), в границах которого (которых) расположены здание, сооружение, объект незавершенного строительства	59:32:3410015:96
4.	Уникальный учетный номер кадастрового квартала, в границах которого расположены здание, сооружение, объект незавершенного строительства	59:32:3410015
5.	Адрес здания, сооружения, объекта незавершенного строительства	Российская Федерация, Пермский край, м.р-н Пермский, с.п. Савинское, тер. СНТ Труженик, д. 96
5.1.	Сведения о местоположении здания, сооружения, объекта незавершенного строительства (при отсутствии адреса) в структурированном в соответствии с федеральной информационной адресной системой виде	—
5.2.	Дополнительные сведения о местоположении	—
6.	Иные сведения	—

3. Пояснения к сведениям об объекте недвижимости с кадастровым номером 59:32:3410015:349 :

1.	—
----	---

1. Сведения о характерных точках контура объекта недвижимости с кадастровым номером 59:32:3410015:348 :

Система координат		МСК-59, зона 2					Зона № <u>2</u>	
Обозначение характерных точек границ	Содержатся в Едином государственном реестре недвижимости			Определены в ходе выполнения комплексных кадастровых работ			Метод определения координат	Формулы, примененные для расчета средней квадратической погрешности определения координат характерных точек (Mt), м, с подставленными в такие формулы значениями и итоговые (вычисленные) значения Mt, м
	координаты, м		Радиус, м	координаты, м		Радиус, м		
	X	Y	R	X	Y	R		
1	2	3	4	5	6	7	8	9
н23755 О	—	—	—	509 416,16	2 217 970,16	—	Метод спутниковых геодезических измерений (определений)	$\sqrt{(0,05^2 + 0,07^2)} = 0,09$
н23756 О	—	—	—	509 418,86	2 217 977,69	—		
н23757 О	—	—	—	509 414,16	2 217 979,38	—		
н23758 О	—	—	—	509 411,46	2 217 971,85	—		
н23755 О	—	—	—	509 416,16	2 217 970,16	—		

2. Сведения о характеристиках объекта недвижимости с кадастровым номером 59:32:3410015:348 :

№ п/п	Наименование характеристики	Значение характеристики
1	2	3
1.	Вид объекта недвижимости	Здание
2.	Ранее присвоенный государственный учетный номер (инвентарный) здания, сооружения, объекта незавершенного строительства	Условный номер 59-59-14/122/2009-227
3.	Кадастровый номер земельного участка (земельных участков), в границах которого (которых) расположены здание, сооружение, объект незавершенного строительства	59:32:3410015:164
4.	Уникальный учетный номер кадастрового квартала, в границах которого расположены здание, сооружение, объект незавершенного строительства	59:32:3410015

1	2	3
5.	Адрес здания, сооружения, объекта незавершенного строительства	Российская Федерация, Пермский край, м.р-н Пермский, с.п. Савинское, тер. СНТ Труженик, д. 35
5.1.	Сведения о местоположении здания, сооружения, объекта незавершенного строительства (при отсутствии адреса) в структурированном в соответствии с федеральной информационной адресной системой виде	—
5.2.	Дополнительные сведения о местоположении	—
6.	Иные сведения	—

3. Пояснения к сведениям об объекте недвижимости с кадастровым номером 59:32:3410015:348 :

1.	—
----	---

1. Сведения о характерных точках контура объекта недвижимости с кадастровым номером 59:32:3410015:300 :

Система координат	<u>МСК-59, зона 2</u>	Зона №	<u>2</u>
-------------------	-----------------------	--------	----------

Обозначение характерных точек границ	Содержатся в Едином государственном реестре недвижимости			Определены в ходе выполнения комплексных кадастровых работ			Метод определения координат	Формулы, примененные для расчета средней квадратической погрешности определения координат характерных точек (Mt), м, с подставленными в такие формулы значениями и итоговые (вычисленные) значения Mt, м
	координаты, м		Радиус, м	координаты, м		Радиус, м		
	X	Y	R	X	Y	R		
1	2	3	4	5	6	7	8	9
н23586 О	—	—	—	509 638,86	2 217 914,32	—	Метод спутниковых геодезических измерений (определений)	$\sqrt{(0,05^2 + 0,07^2)} = 0,09$
н23587 О	—	—	—	509 636,85	2 217 921,55	—		
н23588 О	—	—	—	509 628,08	2 217 919,11	—		
н23589 О	—	—	—	509 630,09	2 217 911,88	—		
н23586 О	—	—	—	509 638,86	2 217 914,32	—		

2. Сведения о характеристиках объекта недвижимости с кадастровым номером 59:32:3410015:300 :

№ п/п	Наименование характеристики	Значение характеристики
1	2	3
1.	Вид объекта недвижимости	Здание

1	2	3
2.	Ранее присвоенный государственный учетный номер (инвентарный) здания, сооружения, объекта незавершенного строительства	Условный номер 59-59-14/058/2009-476
3.	Кадастровый номер земельного участка (земельных участков), в границах которого (которых) расположены здание, сооружение, объект незавершенного строительства	59:32:3410015:120
4.	Уникальный учетный номер кадастрового квартала, в границах которого расположены здание, сооружение, объект незавершенного строительства	59:32:3410015
5.	Адрес здания, сооружения, объекта незавершенного строительства	Российская Федерация, Пермский край, м.р-н Пермский, с.п. Савинское, тер. снт Труженик, д. 100
5.1.	Сведения о местоположении здания, сооружения, объекта незавершенного строительства (при отсутствии адреса) в структурированном в соответствии с федеральной информационной адресной системой виде	—
5.2.	Дополнительные сведения о местоположении	—
6.	Иные сведения	—

3. Пояснения к сведениям об объекте недвижимости с кадастровым номером 59:32:3410015:300 :

1.	—
----	---

1. Сведения о характерных точках контура объекта недвижимости с кадастровым номером 59:32:3410015:351 :

Система координат МСК-59, зона 2 Зона № 2

Обозначение характерных точек границ	Содержатся в Едином государственном реестре недвижимости			Определены в ходе выполнения комплексных кадастровых работ			Метод определения координат	Формулы, примененные для расчета средней квадратической погрешности определения координат характерных точек (Mt), м, с подставленными в такие формулы значениями и итоговые (вычисленные) значения Mt, м
	координаты, м		Радиус, м	координаты, м		Радиус, м		
	X	Y	R	X	Y	R		
1	2	3	4	5	6	7	8	9
н23767 О	—	—	—	509 428,84	2 217 966,40	—	Метод спутниковых геодезических измерений (определений)	$\sqrt{(0,05^2 + 0,07^2)} = 0,09$
н23768 О	—	—	—	509 430,65	2 217 971,06	—		
н23769 О	—	—	—	509 426,92	2 217 972,51	—		

1	2	3	4	5	6	7	8	9
н23770 О	—	—	—	509 424,92	2 217 967,93	—	Метод спутниковых геодезических измерений (определений)	$\sqrt{(0,05^2 + 0,07^2)} = 0,09$
н23767 О	—	—	—	509 428,84	2 217 966,40	—		

2. Сведения о характеристиках объекта недвижимости с кадастровым номером 59:32:3410015:351 :

№ п/п	Наименование характеристики	Значение характеристики
1	2	3
1.	Вид объекта недвижимости	Здание
2.	Ранее присвоенный государственный учетный номер (инвентарный) здания, сооружения, объекта незавершенного строительства	Инвентарный номер 995, Условный номер 59-59-14/100/2009-165
3.	Кадастровый номер земельного участка (земельных участков), в границах которого (которых) расположены здание, сооружение, объект незавершенного строительства	59:32:3410015:126
4.	Уникальный учетный номер кадастрового квартала, в границах которого расположены здание, сооружение, объект незавершенного строительства	59:32:3410015
5.	Адрес здания, сооружения, объекта незавершенного строительства	Российская Федерация, Пермский край, м.р-н Пермский, с.п. Савинское, тер. СНТ Труженик, д. 34
5.1.	Сведения о местоположении здания, сооружения, объекта незавершенного строительства (при отсутствии адреса) в структурированном в соответствии с федеральной информационной адресной системой виде	—
5.2.	Дополнительные сведения о местоположении	—
6.	Иные сведения	—

3. Пояснения к сведениям об объекте недвижимости с кадастровым номером 59:32:3410015:351 :

1.	—
----	---

1. Сведения о характерных точках контура объекта недвижимости с кадастровым номером 59:32:3410015:302 :

Система координат		МСК-59, зона 2					Зона № <u>2</u>	
Обозначение характерных точек границ	Содержатся в Едином государственном реестре недвижимости			Определены в ходе выполнения комплексных кадастровых работ			Метод определения координат	Формулы, примененные для расчета средней квадратической погрешности определения координат характерных точек (Mt), м, с подставленными в такие формулы значениями и итоговые (вычисленные) значения Mt, м
	координаты, м		Радиус, м	координаты, м		Радиус, м		
	X	Y	R	X	Y	R		
1	2	3	4	5	6	7	8	9
н23594 О	—	—	—	509 543,88	2 217 993,03	—	Метод спутниковых геодезических измерений (определений)	$\sqrt{(0,05^2 + 0,07^2)} = 0,09$
н23595 О	—	—	—	509 538,93	2 217 994,91	—		
н23596 О	—	—	—	509 536,80	2 217 989,30	—		
н23597 О	—	—	—	509 541,75	2 217 987,42	—		
н23594 О	—	—	—	509 543,88	2 217 993,03	—		

2. Сведения о характеристиках объекта недвижимости с кадастровым номером 59:32:3410015:302 :

№ п/п	Наименование характеристики	Значение характеристики
1	2	3
1.	Вид объекта недвижимости	Здание
2.	Ранее присвоенный государственный учетный номер (инвентарный) здания, сооружения, объекта незавершенного строительства	Условный номер 59-59-14/061/2009-366
3.	Кадастровый номер земельного участка (земельных участков), в границах которого (которых) расположены здание, сооружение, объект незавершенного строительства	59:32:3410015:52
4.	Уникальный учетный номер кадастрового квартала, в границах которого расположены здание, сооружение, объект незавершенного строительства	59:32:3410015

1	2	3
5.	Адрес здания, сооружения, объекта незавершенного строительства	Российская Федерация, Пермский край, м.р-н Пермский, с.п. Савинское, тер. СНТ Труженик, д. 52
5.1.	Сведения о местоположении здания, сооружения, объекта незавершенного строительства (при отсутствии адреса) в структурированном в соответствии с федеральной информационной адресной системой виде	—
5.2.	Дополнительные сведения о местоположении	—
6.	Иные сведения	—

3. Пояснения к сведениям об объекте недвижимости с кадастровым номером 59:32:3410015:302 :

1.	—
----	---

1. Сведения о характерных точках контура объекта недвижимости с кадастровым номером 59:32:3410015:352 :

Система координат	<u>МСК-59, зона 2</u>	Зона №	<u>2</u>
-------------------	-----------------------	--------	----------

Обозначение характерных точек границ	Содержатся в Едином государственном реестре недвижимости			Определены в ходе выполнения комплексных кадастровых работ			Метод определения координат	Формулы, примененные для расчета средней квадратической погрешности определения координат характерных точек (Mt), м, с подставленными в такие формулы значениями и итоговые (вычисленные) значения Mt, м
	координаты, м		Радиус, м	координаты, м		Радиус, м		
	X	Y	R	X	Y	R		
1	2	3	4	5	6	7	8	9
н23771 О	—	—	—	509 576,41	2 218 047,72	—	Метод спутниковых геодезических измерений (определений)	$\sqrt{(0,05^2 + 0,07^2)} = 0,09$
н23772 О	—	—	—	509 579,23	2 218 056,06	—		
н23773 О	—	—	—	509 572,87	2 218 058,70	—		
н23774 О	—	—	—	509 569,53	2 218 050,27	—		
н23771 О	—	—	—	509 576,41	2 218 047,72	—		

2. Сведения о характеристиках объекта недвижимости с кадастровым номером 59:32:3410015:352 :

№ п/п	Наименование характеристики	Значение характеристики
1	2	3
1.	Вид объекта недвижимости	Здание

1	2	3
2.	Ранее присвоенный государственный учетный номер (инвентарный) здания, сооружения, объекта незавершенного строительства	Инвентарный номер 35, Условный номер 59-59-14/074/2007-007
3.	Кадастровый номер земельного участка (земельных участков), в границах которого (которых) расположены здание, сооружение, объект незавершенного строительства	59:32:3410015:72
4.	Уникальный учетный номер кадастрового квартала, в границах которого расположены здание, сооружение, объект незавершенного строительства	59:32:3410015
5.	Адрес здания, сооружения, объекта незавершенного строительства	Российская Федерация, Пермский край, м.р-н Пермский, с.п. Савинское, тер. СНТ Труженик, д. 72
5.1.	Сведения о местоположении здания, сооружения, объекта незавершенного строительства (при отсутствии адреса) в структурированном в соответствии с федеральной информационной адресной системой виде	—
5.2.	Дополнительные сведения о местоположении	—
6.	Иные сведения	—

3. Пояснения к сведениям об объекте недвижимости с кадастровым номером 59:32:3410015:352 :

1.	—
----	---

1. Сведения о характерных точках контура объекта недвижимости с кадастровым номером 59:32:3410015:303 :

Система координат МСК-59, зона 2 Зона № 2

Обозначение характерных точек границ	Содержатся в Едином государственном реестре недвижимости			Определены в ходе выполнения комплексных кадастровых работ			Метод определения координат	Формулы, примененные для расчета средней квадратической погрешности определения координат характерных точек (Mt), м, с подставленными в такие формулы значениями и итоговые (вычисленные) значения Mt, м
	координаты, м		Радиус, м	координаты, м		Радиус, м		
	X	Y	R	X	Y	R		
1	2	3	4	5	6	7	8	9
н23598 О	—	—	—	509 588,00	2 218 028,44	—	Метод спутниковых геодезических измерений (определений)	$\sqrt{(0,05^2 + 0,07^2)} = 0,09$
н23599 О	—	—	—	509 589,67	2 218 033,15	—		
н23600 О	—	—	—	509 580,99	2 218 036,22	—		

1	2	3	4	5	6	7	8	9
н23601 О	—	—	—	509 579,32	2 218 031,51	—	Метод спутниковых геодезических измерений (определений)	$\sqrt{(0,05^2 + 0,07^2)} = 0,09$
н23598 О	—	—	—	509 588,00	2 218 028,44	—		

2. Сведения о характеристиках объекта недвижимости с кадастровым номером 59:32:3410015:303 :

№ п/п	Наименование характеристики	Значение характеристики
1	2	3
1.	Вид объекта недвижимости	Здание
2.	Ранее присвоенный государственный учетный номер (инвентарный) здания, сооружения, объекта незавершенного строительства	Условный номер 59-59-14/061/2009-405
3.	Кадастровый номер земельного участка (земельных участков), в границах которого (которых) расположены здание, сооружение, объект незавершенного строительства	59:32:3410015:193
4.	Уникальный учетный номер кадастрового квартала, в границах которого расположены здание, сооружение, объект незавершенного строительства	59:32:3410015
5.	Адрес здания, сооружения, объекта незавершенного строительства	Российская Федерация, Пермский край, м.р-н Пермский, с.п. Савинское, тер. СНТ Труженик, д. 69
5.1.	Сведения о местоположении здания, сооружения, объекта незавершенного строительства (при отсутствии адреса) в структурированном в соответствии с федеральной информационной адресной системой виде	—
5.2.	Дополнительные сведения о местоположении	—
6.	Иные сведения	—

3. Пояснения к сведениям об объекте недвижимости с кадастровым номером 59:32:3410015:303 :

1.	—
----	---

1. Сведения о характерных точках контура объекта недвижимости с кадастровым номером 59:32:3410015:353 :

Система координат		МСК-59, зона 2					Зона № <u>2</u>	
Обозначение характерных точек границ	Содержатся в Едином государственном реестре недвижимости			Определены в ходе выполнения комплексных кадастровых работ			Метод определения координат	Формулы, примененные для расчета средней квадратической погрешности определения координат характерных точек (Mt), м, с подставленными в такие формулы значениями и итоговые (вычисленные) значения Mt, м
	координаты, м		Радиус, м	координаты, м		Радиус, м		
	X	Y	R	X	Y	R		
1	2	3	4	5	6	7	8	9
н23775 О	—	—	—	509 631,38	2 217 964,70	—	Метод спутниковых геодезических измерений (определений)	$\sqrt{(0,05^2 + 0,07^2)} = 0,09$
н23776 О	—	—	—	509 631,38	2 217 969,70	—		
н23777 О	—	—	—	509 625,78	2 217 969,53	—		
н23778 О	—	—	—	509 625,94	2 217 964,53	—		
н23775 О	—	—	—	509 631,38	2 217 964,70	—		

2. Сведения о характеристиках объекта недвижимости с кадастровым номером 59:32:3410015:353 :

№ п/п	Наименование характеристики	Значение характеристики
1	2	3
1.	Вид объекта недвижимости	Здание
2.	Ранее присвоенный государственный учетный номер (инвентарный) здания, сооружения, объекта незавершенного строительства	Инвентарный номер 303, Условный номер 59-59-14/055/2007-267
3.	Кадастровый номер земельного участка (земельных участков), в границах которого (которых) расположены здание, сооружение, объект незавершенного строительства	59:32:3410015:223
4.	Уникальный учетный номер кадастрового квартала, в границах которого расположены здание, сооружение, объект незавершенного строительства	59:32:3410015

1	2	3
5.	Адрес здания, сооружения, объекта незавершенного строительства	Российская Федерация, Пермский край, м.р-н Пермский, с.п. Савинское, тер. СНТ Труженик, д. 98
5.1.	Сведения о местоположении здания, сооружения, объекта незавершенного строительства (при отсутствии адреса) в структурированном в соответствии с федеральной информационной адресной системой виде	—
5.2.	Дополнительные сведения о местоположении	—
6.	Иные сведения	—

3. Пояснения к сведениям об объекте недвижимости с кадастровым номером 59:32:3410015:353 :

1.	—
----	---

1. Сведения о характерных точках контура объекта недвижимости с кадастровым номером 59:32:3410015:305 :

Система координат	<u>МСК-59, зона 2</u>	Зона №	<u>2</u>
-------------------	-----------------------	--------	----------

Обозначение характерных точек границ	Содержатся в Едином государственном реестре недвижимости			Определены в ходе выполнения комплексных кадастровых работ			Метод определения координат	Формулы, примененные для расчета средней квадратической погрешности определения координат характерных точек (Mt), м, с подставленными в такие формулы значениями и итоговые (вычисленные) значения Mt, м
	координаты, м		Радиус, м	координаты, м		Радиус, м		
	X	Y	R	X	Y	R		
1	2	3	4	5	6	7	8	9
н23606 О	—	—	—	509 527,51	2 217 992,24	—	Метод спутниковых геодезических измерений (определений)	$\sqrt{(0,05^2 + 0,07^2)} = 0,09$
н23607 О	—	—	—	509 529,71	2 217 998,14	—		
н23608 О	—	—	—	509 526,43	2 217 999,37	—		
н23609 О	—	—	—	509 524,23	2 217 993,46	—		
н23606 О	—	—	—	509 527,51	2 217 992,24	—		

2. Сведения о характеристиках объекта недвижимости с кадастровым номером 59:32:3410015:305 :

№ п/п	Наименование характеристики	Значение характеристики
1	2	3
1.	Вид объекта недвижимости	Здание

1	2	3
2.	Ранее присвоенный государственный учетный номер (инвентарный) здания, сооружения, объекта незавершенного строительства	Условный номер 59-59-14/025/2009-249
3.	Кадастровый номер земельного участка (земельных участков), в границах которого (которых) расположены здание, сооружение, объект незавершенного строительства	59:32:3410015:179
4.	Уникальный учетный номер кадастрового квартала, в границах которого расположены здание, сооружение, объект незавершенного строительства	59:32:3410015
5.	Адрес здания, сооружения, объекта незавершенного строительства	Российская Федерация, Пермский край, м.р-н Пермский, с.п. Савинское, тер. СНТ Труженик, д. 53
5.1.	Сведения о местоположении здания, сооружения, объекта незавершенного строительства (при отсутствии адреса) в структурированном в соответствии с федеральной информационной адресной системой виде	—
5.2.	Дополнительные сведения о местоположении	—
6.	Иные сведения	—

3. Пояснения к сведениям об объекте недвижимости с кадастровым номером 59:32:3410015:305 :

1.	—
----	---

1. Сведения о характерных точках контура объекта недвижимости с кадастровым номером 59:32:3410015:301 :

Система координат <u>МСК-59, зона 2</u>		Зона № <u>2</u>						
Обозначение характерных точек границ	Содержатся в Едином государственном реестре недвижимости		Определены в ходе выполнения комплексных кадастровых работ			Метод определения координат	Формулы, примененные для расчета средней квадратической погрешности определения координат характерных точек (Mt), м, с подставленными в такие формулы значениями и итоговые (вычисленные) значения Mt, м	
	координаты, м		координаты, м		Радиус, м			
	X	Y	X	Y	R			
1	2	3	4	5	6	7	8	9
н23590 О	—	—	—	509 647,17	2 217 913,41	—	Метод спутниковых геодезических измерений (определений)	$\sqrt{(0,05^2 + 0,07^2)} = 0,09$
н23591 О	—	—	—	509 645,33	2 217 918,75	—		
н23592 О	—	—	—	509 641,54	2 217 917,45	—		

1	2	3	4	5	6	7	8	9
н23593 О	—	—	—	509 643,38	2 217 912,10	—	Метод спутниковых геодезических измерений (определений)	$\sqrt{(0,05^2 + 0,07^2)} = 0,09$
н23590 О	—	—	—	509 647,17	2 217 913,41	—		

2. Сведения о характеристиках объекта недвижимости с кадастровым номером 59:32:3410015:301 :

№ п/п	Наименование характеристики	Значение характеристики
1	2	3
1.	Вид объекта недвижимости	Сооружение
2.	Ранее присвоенный государственный учетный номер (инвентарный) здания, сооружения, объекта незавершенного строительства	Условный номер 59-59-14/058/2009-477
3.	Кадастровый номер земельного участка (земельных участков), в границах которого (которых) расположены здание, сооружение, объект незавершенного строительства	59:32:3410015:120
4.	Уникальный учетный номер кадастрового квартала, в границах которого расположены здание, сооружение, объект незавершенного строительства	59:32:3410015
5.	Адрес здания, сооружения, объекта незавершенного строительства	Российская Федерация, Пермский край, м.р-н Пермский, с.п. Савинское, тер. СНТ Труженик, стр. 100
5.1.	Сведения о местоположении здания, сооружения, объекта незавершенного строительства (при отсутствии адреса) в структурированном в соответствии с федеральной информационной адресной системой виде	—
5.2.	Дополнительные сведения о местоположении	—
6.	Иные сведения	—

3. Пояснения к сведениям об объекте недвижимости с кадастровым номером 59:32:3410015:301 :

1.	—
----	---

1. Сведения о характерных точках контура объекта недвижимости с кадастровым номером 59:32:3410015:307 :

Система координат		МСК-59, зона 2					Зона № <u>2</u>	
Обозначение характерных точек границ	Содержатся в Едином государственном реестре недвижимости			Определены в ходе выполнения комплексных кадастровых работ			Метод определения координат	Формулы, примененные для расчета средней квадратической погрешности определения координат характерных точек (Mt), м, с подставленными в такие формулы значениями и итоговые (вычисленные) значения Mt, м
	координаты, м		Радиус, м	координаты, м		Радиус, м		
	X	Y	R	X	Y	R		
1	2	3	4	5	6	7	8	9
н23614 О	—	—	—	509 455,14	2 218 001,17	—	Метод спутниковых геодезических измерений (определений)	$\sqrt{(0,05^2 + 0,07^2)} = 0,09$
н23615 О	—	—	—	509 459,91	2 218 012,94	—		
н23616 О	—	—	—	509 452,03	2 218 016,14	—		
н23617 О	—	—	—	509 447,26	2 218 004,37	—		
н23614 О	—	—	—	509 455,14	2 218 001,17	—		

2. Сведения о характеристиках объекта недвижимости с кадастровым номером 59:32:3410015:307 :

№ п/п	Наименование характеристики	Значение характеристики
1	2	3
1.	Вид объекта недвижимости	Здание
2.	Ранее присвоенный государственный учетный номер (инвентарный) здания, сооружения, объекта незавершенного строительства	Условный номер 59-59-14/025/2009-423
3.	Кадастровый номер земельного участка (земельных участков), в границах которого (которых) расположены здание, сооружение, объект незавершенного строительства	59:32:3410015:166
4.	Уникальный учетный номер кадастрового квартала, в границах которого расположены здание, сооружение, объект незавершенного строительства	59:32:3410015

1	2	3
5.	Адрес здания, сооружения, объекта незавершенного строительства	Российская Федерация, Пермский край, м.р-н Пермский, с.п. Савинское, тер. СНТ Труженик, д. 37
5.1.	Сведения о местоположении здания, сооружения, объекта незавершенного строительства (при отсутствии адреса) в структурированном в соответствии с федеральной информационной адресной системой виде	—
5.2.	Дополнительные сведения о местоположении	—
6.	Иные сведения	—

3. Пояснения к сведениям об объекте недвижимости с кадастровым номером 59:32:3410015:307 :

1.	—
----	---

1. Сведения о характерных точках контура объекта недвижимости с кадастровым номером 59:32:3410015:358 :

Система координат	<u>МСК-59, зона 2</u>	Зона № <u>2</u>
-------------------	-----------------------	-----------------

Обозначение характерных точек границ	Содержатся в Едином государственном реестре недвижимости			Определены в ходе выполнения комплексных кадастровых работ			Метод определения координат	Формулы, примененные для расчета средней квадратической погрешности определения координат характерных точек (Mt), м, с подставленными в такие формулы значениями и итоговые (вычисленные) значения Mt, м
	координаты, м		Радиус, м	координаты, м		Радиус, м		
	X	Y	R	X	Y	R		
1	2	3	4	5	6	7	8	9
н23779 О	—	—	—	509 493,26	2 218 066,03	—	Метод спутниковых геодезических измерений (определений)	$\sqrt{(0,05^2 + 0,07^2)} = 0,09$
н23780 О	—	—	—	509 494,14	2 218 068,37	—		
н23781 О	—	—	—	509 491,37	2 218 069,51	—		
н23782 О	—	—	—	509 490,46	2 218 067,16	—		
н23779 О	—	—	—	509 493,26	2 218 066,03	—		

2. Сведения о характеристиках объекта недвижимости с кадастровым номером 59:32:3410015:358 :

№ п/п	Наименование характеристики	Значение характеристики
1	2	3
1.	Вид объекта недвижимости	Здание

1	2	3
2.	Ранее присвоенный государственный учетный номер (инвентарный) здания, сооружения, объекта незавершенного строительства	—
3.	Кадастровый номер земельного участка (земельных участков), в границах которого (которых) расположены здание, сооружение, объект незавершенного строительства	59:32:3410015:125
4.	Уникальный учетный номер кадастрового квартала, в границах которого расположены здание, сооружение, объект незавершенного строительства	59:32:3410015
5.	Адрес здания, сооружения, объекта незавершенного строительства	Российская Федерация, Пермский край, м.р-н Пермский, с.п. Савинское, тер. СНТ Труженик, д. 62
5.1.	Сведения о местоположении здания, сооружения, объекта незавершенного строительства (при отсутствии адреса) в структурированном в соответствии с федеральной информационной адресной системой виде	—
5.2.	Дополнительные сведения о местоположении	—
6.	Иные сведения	—

3. Пояснения к сведениям об объекте недвижимости с кадастровым номером 59:32:3410015:358 :

1.	—
----	---

1. Сведения о характерных точках контура объекта недвижимости с кадастровым номером 59:32:3410015:311 :

Система координат		МСК-59, зона 2					Зона № <u>2</u>	
Обозначение характерных точек границ	Содержатся в Едином государственном реестре недвижимости			Определены в ходе выполнения комплексных кадастровых работ			Метод определения координат	Формулы, примененные для расчета средней квадратической погрешности определения координат характерных точек (Mt), м, с подставленными в такие формулы значениями и итоговые (вычисленные) значения Mt, м
	координаты, м		Радиус, м	координаты, м		Радиус, м		
	X	Y	R	X	Y	R		
1	2	3	4	5	6	7	8	9
н23630 О	—	—	—	509 575,28	2 217 957,02	—	Метод спутниковых геодезических измерений (определений)	$\sqrt{(0,05^2 + 0,07^2)} = 0,09$
н23631 О	—	—	—	509 577,21	2 217 962,38	—		
н23632 О	—	—	—	509 573,92	2 217 963,57	—		

1	2	3	4	5	6	7	8	9
н23633 О	—	—	—	509 571,98	2 217 958,21	—	Метод спутниковых геодезических измерений (определений)	$\sqrt{(0,05^2 + 0,07^2)} = 0,09$
н23630 О	—	—	—	509 575,28	2 217 957,02	—		

2. Сведения о характеристиках объекта недвижимости с кадастровым номером 59:32:3410015:311 :

№ п/п	Наименование характеристики	Значение характеристики
1	2	3
1.	Вид объекта недвижимости	Здание
2.	Ранее присвоенный государственный учетный номер (инвентарный) здания, сооружения, объекта незавершенного строительства	Условный номер 59-59-14/042/2009-227
3.	Кадастровый номер земельного участка (земельных участков), в границах которого (которых) расположены здание, сооружение, объект незавершенного строительства	59:32:3410015:483
4.	Уникальный учетный номер кадастрового квартала, в границах которого расположены здание, сооружение, объект незавершенного строительства	59:32:3410015
5.	Адрес здания, сооружения, объекта незавершенного строительства	Российская Федерация, Пермский край, м.р-н Пермский, с.п. Савинское, тер. СНТ Труженик, д. 45
5.1.	Сведения о местоположении здания, сооружения, объекта незавершенного строительства (при отсутствии адреса) в структурированном в соответствии с федеральной информационной адресной системой виде	—
5.2.	Дополнительные сведения о местоположении	—
6.	Иные сведения	—

3. Пояснения к сведениям об объекте недвижимости с кадастровым номером 59:32:3410015:311 :

1.	—
----	---

1. Сведения о характерных точках контура объекта недвижимости с кадастровым номером 59:32:3410015:362 :

Система координат		МСК-59, зона 2					Зона № <u>2</u>	
Обозначение характерных точек границ	Содержатся в Едином государственном реестре недвижимости			Определены в ходе выполнения комплексных кадастровых работ			Метод определения координат	Формулы, примененные для расчета средней квадратической погрешности определения координат характерных точек (Mt), м, с подставленными в такие формулы значениями и итоговые (вычисленные) значения Mt, м
	координаты, м		Радиус, м	координаты, м		Радиус, м		
	X	Y	R	X	Y	R		
1	2	3	4	5	6	7	8	9
н23791 О	—	—	—	509 525,28	2 218 067,76	—	Метод спутниковых геодезических измерений (определений)	$\sqrt{(0,05^2 + 0,07^2)} = 0,09$
н23792 О	—	—	—	509 528,11	2 218 075,24	—		
н23793 О	—	—	—	509 524,84	2 218 076,48	—		
н23794 О	—	—	—	509 522,01	2 218 069,00	—		
н23791 О	—	—	—	509 525,28	2 218 067,76	—		

2. Сведения о характеристиках объекта недвижимости с кадастровым номером 59:32:3410015:362 :

№ п/п	Наименование характеристики	Значение характеристики
1	2	3
1.	Вид объекта недвижимости	Здание
2.	Ранее присвоенный государственный учетный номер (инвентарный) здания, сооружения, объекта незавершенного строительства	Условный номер 59-59/014-59/024/211/2016-7052
3.	Кадастровый номер земельного участка (земельных участков), в границах которого (которых) расположены здание, сооружение, объект незавершенного строительства	59:32:3410015:119
4.	Уникальный учетный номер кадастрового квартала, в границах которого расположены здание, сооружение, объект незавершенного строительства	59:32:3410015

1	2	3
5.	Адрес здания, сооружения, объекта незавершенного строительства	Российская Федерация, Пермский край, м.р-н Пермский, с.п. Савинское, тер. СНТ Труженик, д. 75
5.1.	Сведения о местоположении здания, сооружения, объекта незавершенного строительства (при отсутствии адреса) в структурированном в соответствии с федеральной информационной адресной системой виде	—
5.2.	Дополнительные сведения о местоположении	—
6.	Иные сведения	—

3. Пояснения к сведениям об объекте недвижимости с кадастровым номером 59:32:3410015:362 :

1.	—
----	---

1. Сведения о характерных точках контура объекта недвижимости с кадастровым номером 59:32:3410015:310 :

Система координат	<u>МСК-59, зона 2</u>	Зона №	<u>2</u>
-------------------	-----------------------	--------	----------

Обозначение характерных точек границ	Содержатся в Едином государственном реестре недвижимости			Определены в ходе выполнения комплексных кадастровых работ			Метод определения координат	Формулы, примененные для расчета средней квадратической погрешности определения координат характерных точек (Mt), м, с подставленными в такие формулы значениями и итоговые (вычисленные) значения Mt, м
	координаты, м		Радиус, м	координаты, м		Радиус, м		
	X	Y	R	X	Y	R		
1	2	3	4	5	6	7	8	9
н23626 О	—	—	—	509 487,82	2 218 032,96	—	Метод спутниковых геодезических измерений (определений)	$\sqrt{(0,05^2 + 0,07^2)} = 0,09$
н23627 О	—	—	—	509 489,08	2 218 036,33	—		
н23628 О	—	—	—	509 486,74	2 218 037,20	—		
н23629 О	—	—	—	509 485,48	2 218 033,83	—		
н23626 О	—	—	—	509 487,82	2 218 032,96	—		

2. Сведения о характеристиках объекта недвижимости с кадастровым номером 59:32:3410015:310 :

№ п/п	Наименование характеристики	Значение характеристики
1	2	3
1.	Вид объекта недвижимости	Сооружение

1	2	3
2.	Ранее присвоенный государственный учетный номер (инвентарный) здания, сооружения, объекта незавершенного строительства	Условный номер 59-59-14/026/2009-468
3.	Кадастровый номер земельного участка (земельных участков), в границах которого (которых) расположены здание, сооружение, объект незавершенного строительства	59:32:3410015:182
4.	Уникальный учетный номер кадастрового квартала, в границах которого расположены здание, сооружение, объект незавершенного строительства	59:32:3410015
5.	Адрес здания, сооружения, объекта незавершенного строительства	Российская Федерация, Пермский край, м.р-н Пермский, с.п. Савинское, тер. СНТ Труженик, стр. 56
5.1.	Сведения о местоположении здания, сооружения, объекта незавершенного строительства (при отсутствии адреса) в структурированном в соответствии с федеральной информационной адресной системой виде	—
5.2.	Дополнительные сведения о местоположении	—
6.	Иные сведения	—

3. Пояснения к сведениям об объекте недвижимости с кадастровым номером 59:32:3410015:310 :

1.	—
----	---

1. Сведения о характерных точках контура объекта недвижимости с кадастровым номером 59:32:3410015:308 :

Система координат МСК-59, зона 2 Зона № 2

Обозначение характерных точек границ	Содержатся в Едином государственном реестре недвижимости			Определены в ходе выполнения комплексных кадастровых работ			Метод определения координат	Формулы, примененные для расчета средней квадратической погрешности определения координат характерных точек (Mt), м, с подставленными в такие формулы значениями и итоговые (вычисленные) значения Mt, м
	координаты, м		Радиус, м	координаты, м		Радиус, м		
	X	Y	R	X	Y	R		
1	2	3	4	5	6	7	8	9
н23618 О	—	—	—	509 563,68	2 218 037,47	—	Метод спутниковых геодезических измерений (определений)	$\sqrt{(0,05^2 + 0,07^2)} = 0,09$
н23619 О	—	—	—	509 565,38	2 218 042,17	—		
н23620 О	—	—	—	509 560,30	2 218 044,01	—		

1	2	3	4	5	6	7	8	9
н23621 О	—	—	—	509 558,60	2 218 039,31	—	Метод спутниковых геодезических измерений (определений)	$\sqrt{(0,05^2 + 0,07^2)} = 0,09$
н23618 О	—	—	—	509 563,68	2 218 037,47	—		

2. Сведения о характеристиках объекта недвижимости с кадастровым номером 59:32:3410015:308 :

№ п/п	Наименование характеристики	Значение характеристики
1	2	3
1.	Вид объекта недвижимости	Здание
2.	Ранее присвоенный государственный учетный номер (инвентарный) здания, сооружения, объекта незавершенного строительства	Условный номер 59-59-14/107/2008-031
3.	Кадастровый номер земельного участка (земельных участков), в границах которого (которых) расположены здание, сооружение, объект незавершенного строительства	59:32:3410015:191
4.	Уникальный учетный номер кадастрового квартала, в границах которого расположены здание, сооружение, объект незавершенного строительства	59:32:3410015
5.	Адрес здания, сооружения, объекта незавершенного строительства	Российская Федерация, Пермский край, Пермский район, снт Труженик территория, дом 67
5.1.	Сведения о местоположении здания, сооружения, объекта незавершенного строительства (при отсутствии адреса) в структурированном в соответствии с федеральной информационной адресной системой виде	—
5.2.	Дополнительные сведения о местоположении	—
6.	Иные сведения	—

3. Пояснения к сведениям об объекте недвижимости с кадастровым номером 59:32:3410015:308 :

1.	—
----	---

1. Сведения о характерных точках контура объекта недвижимости с кадастровым номером 59:32:3410015:361 :

Система координат		МСК-59, зона 2					Зона № <u>2</u>	
Обозначение характерных точек границ	Содержатся в Едином государственном реестре недвижимости			Определены в ходе выполнения комплексных кадастровых работ			Метод определения координат	Формулы, примененные для расчета средней квадратической погрешности определения координат характерных точек (Mt), м, с подставленными в такие формулы значениями и итоговые (вычисленные) значения Mt, м
	координаты, м		Радиус, м	координаты, м		Радиус, м		
	X	Y	R	X	Y	R		
1	2	3	4	5	6	7	8	9
н23787 О	—	—	—	509 463,48	2 218 050,37	—	Метод спутниковых геодезических измерений (определений)	$\sqrt{(0,05^2 + 0,07^2)} = 0,09$
н23788 О	—	—	—	509 468,78	2 218 048,57	—		
н23789 О	—	—	—	509 471,13	2 218 055,48	—		
н23790 О	—	—	—	509 465,88	2 218 057,41	—		
н23787 О	—	—	—	509 463,48	2 218 050,37	—		

2. Сведения о характеристиках объекта недвижимости с кадастровым номером 59:32:3410015:361 :

№ п/п	Наименование характеристики	Значение характеристики
1	2	3
1.	Вид объекта недвижимости	Здание
2.	Ранее присвоенный государственный учетный номер (инвентарный) здания, сооружения, объекта незавершенного строительства	Условный номер 59-59/014-59/021/502/2015-827
3.	Кадастровый номер земельного участка (земельных участков), в границах которого (которых) расположены здание, сооружение, объект незавершенного строительства	59:32:3410015:13
4.	Уникальный учетный номер кадастрового квартала, в границах которого расположены здание, сооружение, объект незавершенного строительства	59:32:3410015

1	2	3
5.	Адрес здания, сооружения, объекта незавершенного строительства	Российская Федерация, Пермский край, м.р-н Пермский, с.п. Савинское, тер. СНТ Труженик, д. 61
5.1.	Сведения о местоположении здания, сооружения, объекта незавершенного строительства (при отсутствии адреса) в структурированном в соответствии с федеральной информационной адресной системой виде	—
5.2.	Дополнительные сведения о местоположении	—
6.	Иные сведения	—

3. Пояснения к сведениям об объекте недвижимости с кадастровым номером 59:32:3410015:361 :

1.	—
----	---

1. Сведения о характерных точках контура объекта недвижимости с кадастровым номером 59:32:3410015:306 :

Система координат	<u>МСК-59, зона 2</u>	Зона №	<u>2</u>
-------------------	-----------------------	--------	----------

Обозначение характерных точек границ	Содержатся в Едином государственном реестре недвижимости			Определены в ходе выполнения комплексных кадастровых работ			Метод определения координат	Формулы, примененные для расчета средней квадратической погрешности определения координат характерных точек (Mt), м, с подставленными в такие формулы значениями и итоговые (вычисленные) значения Mt, м
	координаты, м		Радиус, м	координаты, м		Радиус, м		
	X	Y	R	X	Y	R		
1	2	3	4	5	6	7	8	9
н23610 О	—	—	—	509 433,45	2 218 014,48	—	Метод спутниковых геодезических измерений (определений)	$\sqrt{(0,05^2 + 0,07^2)} = 0,09$
н23611 О	—	—	—	509 435,96	2 218 021,01	—		
н23612 О	—	—	—	509 431,76	2 218 022,63	—		
н23613 О	—	—	—	509 429,25	2 218 016,09	—		
н23610 О	—	—	—	509 433,45	2 218 014,48	—		

2. Сведения о характеристиках объекта недвижимости с кадастровым номером 59:32:3410015:306 :

№ п/п	Наименование характеристики	Значение характеристики
1	2	3
1.	Вид объекта недвижимости	Здание

1	2	3
2.	Ранее присвоенный государственный учетный номер (инвентарный) здания, сооружения, объекта незавершенного строительства	Условный номер 59-59-14/025/2009-251
3.	Кадастровый номер земельного участка (земельных участков), в границах которого (которых) расположены здание, сооружение, объект незавершенного строительства	59:32:3410015:165
4.	Уникальный учетный номер кадастрового квартала, в границах которого расположены здание, сооружение, объект незавершенного строительства	59:32:3410015
5.	Адрес здания, сооружения, объекта незавершенного строительства	Российская Федерация, Пермский край, м.р-н Пермский, с.п. Савинское, тер. СНТ Труженик, д. 36
5.1.	Сведения о местоположении здания, сооружения, объекта незавершенного строительства (при отсутствии адреса) в структурированном в соответствии с федеральной информационной адресной системой виде	—
5.2.	Дополнительные сведения о местоположении	—
6.	Иные сведения	—

3. Пояснения к сведениям об объекте недвижимости с кадастровым номером 59:32:3410015:306 :

1.	—
----	---

1. Сведения о характерных точках контура объекта недвижимости с кадастровым номером 59:32:3410015:360 :

Система координат МСК-59, зона 2 Зона № 2

Обозначение характерных точек границ	Содержатся в Едином государственном реестре недвижимости			Определены в ходе выполнения комплексных кадастровых работ			Метод определения координат	Формулы, примененные для расчета средней квадратической погрешности определения координат характерных точек (Mt), м, с подставленными в такие формулы значениями и итоговые (вычисленные) значения Mt, м
	координаты, м		Радиус, м	координаты, м		Радиус, м		
	X	Y	R	X	Y	R		
1	2	3	4	5	6	7	8	9
н23783 О	—	—	—	509 531,28	2 218 127,21	—	Метод спутниковых геодезических измерений (определений)	$\sqrt{(0,05^2 + 0,07^2)} = 0,09$
н23784 О	—	—	—	509 533,28	2 218 132,86	—		
н23785 О	—	—	—	509 527,62	2 218 134,86	—		

1	2	3	4	5	6	7	8	9
н23786 О	—	—	—	509 525,62	2 218 129,21	—	Метод спутниковых геодезических измерений (определений)	$\sqrt{(0,05^2 + 0,07^2)} = 0,09$
н23783 О	—	—	—	509 531,28	2 218 127,21	—		

2. Сведения о характеристиках объекта недвижимости с кадастровым номером 59:32:3410015:360 :

№ п/п	Наименование характеристики	Значение характеристики
1	2	3
1.	Вид объекта недвижимости	Здание
2.	Ранее присвоенный государственный учетный номер (инвентарный) здания, сооружения, объекта незавершенного строительства	Условный номер 59-59-23/243/2014-737
3.	Кадастровый номер земельного участка (земельных участков), в границах которого (которых) расположены здание, сооружение, объект незавершенного строительства	59:32:3410015:81
4.	Уникальный учетный номер кадастрового квартала, в границах которого расположены здание, сооружение, объект незавершенного строительства	59:32:3410015
5.	Адрес здания, сооружения, объекта незавершенного строительства	Российская Федерация, Пермский край, м.р-н Пермский, с.п. Савинское, тер. СНТ Труженик, стр. 81
5.1.	Сведения о местоположении здания, сооружения, объекта незавершенного строительства (при отсутствии адреса) в структурированном в соответствии с федеральной информационной адресной системой виде	—
5.2.	Дополнительные сведения о местоположении	—
6.	Иные сведения	—

3. Пояснения к сведениям об объекте недвижимости с кадастровым номером 59:32:3410015:360 :

1.	—
----	---

1. Сведения о характерных точках контура объекта недвижимости с кадастровым номером 59:32:3410015:315 :

Система координат		МСК-59, зона 2					Зона № <u>2</u>	
Обозначение характерных точек границ	Содержатся в Едином государственном реестре недвижимости			Определены в ходе выполнения комплексных кадастровых работ			Метод определения координат	Формулы, примененные для расчета средней квадратической погрешности определения координат характерных точек (Mt), м, с подставленными в такие формулы значениями и итоговые (вычисленные) значения Mt, м
	координаты, м		Радиус, м	координаты, м		Радиус, м		
	X	Y	R	X	Y	R		
1	2	3	4	5	6	7	8	9
н23646 О	—	—	—	509 630,57	2 218 098,46	—	Метод спутниковых геодезических измерений (определений)	$\sqrt{(0,05^2 + 0,07^2)} = 0,09$
н23647 О	—	—	—	509 629,29	2 218 107,17	—		
н23648 О	—	—	—	509 623,36	2 218 106,30	—		
н23649 О	—	—	—	509 624,63	2 218 097,59	—		
н23646 О	—	—	—	509 630,57	2 218 098,46	—		

2. Сведения о характеристиках объекта недвижимости с кадастровым номером 59:32:3410015:315 :

№ п/п	Наименование характеристики	Значение характеристики
1	2	3
1.	Вид объекта недвижимости	Здание
2.	Ранее присвоенный государственный учетный номер (инвентарный) здания, сооружения, объекта незавершенного строительства	Условный номер 59-59-14/029/2009-359
3.	Кадастровый номер земельного участка (земельных участков), в границах которого (которых) расположены здание, сооружение, объект незавершенного строительства	59:32:3410015:211
4.	Уникальный учетный номер кадастрового квартала, в границах которого расположены здание, сооружение, объект незавершенного строительства	59:32:3410015

1	2	3
5.	Адрес здания, сооружения, объекта незавершенного строительства	Российская Федерация, Пермский край, м.р-н Пермский, с.п. Савинское, тер. СНТ Труженик, д. 91
5.1.	Сведения о местоположении здания, сооружения, объекта незавершенного строительства (при отсутствии адреса) в структурированном в соответствии с федеральной информационной адресной системой виде	—
5.2.	Дополнительные сведения о местоположении	—
6.	Иные сведения	—

3. Пояснения к сведениям об объекте недвижимости с кадастровым номером 59:32:3410015:315 :

1.	—
----	---

1. Сведения о характерных точках контура объекта недвижимости с кадастровым номером 59:32:3410015:309 :

Система координат	<u>МСК-59, зона 2</u>	Зона № <u>2</u>
-------------------	-----------------------	-----------------

Обозначение характерных точек границ	Содержатся в Едином государственном реестре недвижимости			Определены в ходе выполнения комплексных кадастровых работ			Метод определения координат	Формулы, примененные для расчета средней квадратической погрешности определения координат характерных точек (Mt), м, с подставленными в такие формулы значениями и итоговые (вычисленные) значения Mt, м
	координаты, м		Радиус, м	координаты, м		Радиус, м		
	X	Y	R	X	Y	R		
1	2	3	4	5	6	7	8	9
н23622 О	—	—	—	509 477,61	2 218 013,70	—	Метод спутниковых геодезических измерений (определений)	$\sqrt{(0,05^2 + 0,07^2)} = 0,09$
н23623 О	—	—	—	509 479,58	2 218 018,29	—		
н23624 О	—	—	—	509 474,99	2 218 020,27	—		
н23625 О	—	—	—	509 473,02	2 218 015,67	—		
н23622 О	—	—	—	509 477,61	2 218 013,70	—		

2. Сведения о характеристиках объекта недвижимости с кадастровым номером 59:32:3410015:309 :

№ п/п	Наименование характеристики	Значение характеристики
1	2	3
1.	Вид объекта недвижимости	Здание

1	2	3
2.	Ранее присвоенный государственный учетный номер (инвентарный) здания, сооружения, объекта незавершенного строительства	Условный номер 59-59-14/026/2009-467
3.	Кадастровый номер земельного участка (земельных участков), в границах которого (которых) расположены здание, сооружение, объект незавершенного строительства	59:32:3410015:182
4.	Уникальный учетный номер кадастрового квартала, в границах которого расположены здание, сооружение, объект незавершенного строительства	59:32:3410015
5.	Адрес здания, сооружения, объекта незавершенного строительства	Российская Федерация, Пермский край, м.р-н Пермский, с.п. Савинское, тер. СНТ Труженик, д. 56
5.1.	Сведения о местоположении здания, сооружения, объекта незавершенного строительства (при отсутствии адреса) в структурированном в соответствии с федеральной информационной адресной системой виде	—
5.2.	Дополнительные сведения о местоположении	—
6.	Иные сведения	—

3. Пояснения к сведениям об объекте недвижимости с кадастровым номером 59:32:3410015:309 :

1.	—
----	---

1. Сведения о характерных точках контура объекта недвижимости с кадастровым номером 59:32:3410015:365 :

Система координат		МСК-59, зона 2					Зона № <u>2</u>	
Обозначение характерных точек границ	Содержатся в Едином государственном реестре недвижимости			Определены в ходе выполнения комплексных кадастровых работ			Метод определения координат	Формулы, примененные для расчета средней квадратической погрешности определения координат характерных точек (Mt), м, с подставленными в такие формулы значениями и итоговые (вычисленные) значения Mt, м
	координаты, м		Радиус, м	координаты, м		Радиус, м		
	X	Y	R	X	Y	R		
1	2	3	4	5	6	7	8	9
н23795 О	—	—	—	509 613,18	2 218 118,40	—	Метод спутниковых геодезических измерений (определений)	$\sqrt{(0,05^2 + 0,07^2)} = 0,09$
н23796 О	—	—	—	509 619,06	2 218 125,21	—		
н23797 О	—	—	—	509 611,49	2 218 131,74	—		

1	2	3	4	5	6	7	8	9
н23798 О	—	—	—	509 605,88	2 218 124,70	—	Метод спутниковых геодезических измерений (определений)	$\sqrt{(0,05^2 + 0,07^2)} = 0,09$
н23795 О	—	—	—	509 613,18	2 218 118,40	—		

2. Сведения о характеристиках объекта недвижимости с кадастровым номером 59:32:3410015:365 :

№ п/п	Наименование характеристики	Значение характеристики
1	2	3
1.	Вид объекта недвижимости	Здание
2.	Ранее присвоенный государственный учетный номер (инвентарный) здания, сооружения, объекта незавершенного строительства	Условный номер 59-59/014-59/021/212/2016-7305
3.	Кадастровый номер земельного участка (земельных участков), в границах которого (которых) расположены здание, сооружение, объект незавершенного строительства	59:32:3410015:210
4.	Уникальный учетный номер кадастрового квартала, в границах которого расположены здание, сооружение, объект незавершенного строительства	59:32:3410015
5.	Адрес здания, сооружения, объекта незавершенного строительства	Российская Федерация, Пермский край, м.р-н Пермский, с.п. Савинское, тер. СНТ Труженик, д. 90
5.1.	Сведения о местоположении здания, сооружения, объекта незавершенного строительства (при отсутствии адреса) в структурированном в соответствии с федеральной информационной адресной системой виде	—
5.2.	Дополнительные сведения о местоположении	—
6.	Иные сведения	—

3. Пояснения к сведениям об объекте недвижимости с кадастровым номером 59:32:3410015:365 :

1.	—
----	---

1. Сведения о характерных точках контура объекта недвижимости с кадастровым номером 59:32:3410015:318 :

Система координат		МСК-59, зона 2					Зона № <u>2</u>	
Обозначение характерных точек границ	Содержатся в Едином государственном реестре недвижимости			Определены в ходе выполнения комплексных кадастровых работ			Метод определения координат	Формулы, примененные для расчета средней квадратической погрешности определения координат характерных точек (Mt), м, с подставленными в такие формулы значениями и итоговые (вычисленные) значения Mt, м
	координаты, м		Радиус, м	координаты, м		Радиус, м		
	X	Y	R	X	Y	R		
1	2	3	4	5	6	7	8	9
н23658 О	—	—	—	509 576,28	2 217 968,83	—	Метод спутниковых геодезических измерений (определений)	$\sqrt{(0,05^2 + 0,07^2)} = 0,09$
н23659 О	—	—	—	509 578,34	2 217 974,46	—		
н23660 О	—	—	—	509 575,06	2 217 975,67	—		
н23661 О	—	—	—	509 572,99	2 217 970,04	—		
н23658 О	—	—	—	509 576,28	2 217 968,83	—		

2. Сведения о характеристиках объекта недвижимости с кадастровым номером 59:32:3410015:318 :

№ п/п	Наименование характеристики	Значение характеристики
1	2	3
1.	Вид объекта недвижимости	Здание
2.	Ранее присвоенный государственный учетный номер (инвентарный) здания, сооружения, объекта незавершенного строительства	Условный номер 59-59-14/086/2009-362
3.	Кадастровый номер земельного участка (земельных участков), в границах которого (которых) расположены здание, сооружение, объект незавершенного строительства	59:32:3410015:176
4.	Уникальный учетный номер кадастрового квартала, в границах которого расположены здание, сооружение, объект незавершенного строительства	59:32:3410015

1	2	3
5.	Адрес здания, сооружения, объекта незавершенного строительства	Российская Федерация, Пермский край, м.р-н Пермский, с.п. Савинское, тер. СНТ Труженик, стр. 49
5.1.	Сведения о местоположении здания, сооружения, объекта незавершенного строительства (при отсутствии адреса) в структурированном в соответствии с федеральной информационной адресной системой виде	—
5.2.	Дополнительные сведения о местоположении	—
6.	Иные сведения	—

3. Пояснения к сведениям об объекте недвижимости с кадастровым номером 59:32:3410015:318 :

1.	—
----	---

1. Сведения о характерных точках контура объекта недвижимости с кадастровым номером 59:32:3410015:316 :

Система координат	<u>МСК-59, зона 2</u>	Зона №	<u>2</u>
-------------------	-----------------------	--------	----------

Обозначение характерных точек границ	Содержатся в Едином государственном реестре недвижимости			Определены в ходе выполнения комплексных кадастровых работ			Метод определения координат	Формулы, примененные для расчета средней квадратической погрешности определения координат характерных точек (Mt), м, с подставленными в такие формулы значениями и итоговые (вычисленные) значения Mt, м
	координаты, м		Радиус, м	координаты, м		Радиус, м		
	X	Y	R	X	Y	R		
1	2	3	4	5	6	7	8	9
н23650 О	—	—	—	509 473,97	2 217 998,40	—	Метод спутниковых геодезических измерений (определений)	$\sqrt{(0,05^2 + 0,07^2)} = 0,09$
н23651 О	—	—	—	509 475,73	2 218 003,08	—		
н23652 О	—	—	—	509 471,99	2 218 004,49	—		
н23653 О	—	—	—	509 470,23	2 217 999,81	—		
н23650 О	—	—	—	509 473,97	2 217 998,40	—		

2. Сведения о характеристиках объекта недвижимости с кадастровым номером 59:32:3410015:316 :

№ п/п	Наименование характеристики	Значение характеристики
1	2	3
1.	Вид объекта недвижимости	Здание

1	2	3
2.	Ранее присвоенный государственный учетный номер (инвентарный) здания, сооружения, объекта незавершенного строительства	Условный номер 59-59-14/031/2009-015
3.	Кадастровый номер земельного участка (земельных участков), в границах которого (которых) расположены здание, сооружение, объект незавершенного строительства	59:32:3410015:167
4.	Уникальный учетный номер кадастрового квартала, в границах которого расположены здание, сооружение, объект незавершенного строительства	59:32:3410015
5.	Адрес здания, сооружения, объекта незавершенного строительства	Российская Федерация, Пермский край, м.р-н Пермский, с.п. Савинское, тер. СНТ Труженик, д. 38
5.1.	Сведения о местоположении здания, сооружения, объекта незавершенного строительства (при отсутствии адреса) в структурированном в соответствии с федеральной информационной адресной системой виде	—
5.2.	Дополнительные сведения о местоположении	—
6.	Иные сведения	—

3. Пояснения к сведениям об объекте недвижимости с кадастровым номером 59:32:3410015:316 :

1.	—
----	---

1. Сведения о характерных точках контура объекта недвижимости с кадастровым номером 59:32:3410015:312 :

Система координат		МСК-59, зона 2					Зона № <u>2</u>	
Обозначение характерных точек границ	Содержатся в Едином государственном реестре недвижимости			Определены в ходе выполнения комплексных кадастровых работ			Метод определения координат	Формулы, примененные для расчета средней квадратической погрешности определения координат характерных точек (Mt), м, с подставленными в такие формулы значениями и итоговые (вычисленные) значения Mt, м
	координаты, м		Радиус, м	координаты, м		Радиус, м		
	X	Y	R	X	Y	R		
1	2	3	4	5	6	7	8	9
н23634 О	—	—	—	509 640,62	2 217 897,23	—	Метод спутниковых геодезических измерений (определений)	$\sqrt{(0,05^2 + 0,07^2)} = 0,09$
н23635 О	—	—	—	509 635,89	2 217 905,24	—		
н23636 О	—	—	—	509 632,02	2 217 902,94	—		

1	2	3	4	5	6	7	8	9
н23637 О	—	—	—	509 636,75	2 217 894,94	—	Метод спутниковых геодезических измерений (определений)	$\sqrt{(0,05^2 + 0,07^2)} = 0,09$
н23634 О	—	—	—	509 640,62	2 217 897,23	—		

2. Сведения о характеристиках объекта недвижимости с кадастровым номером 59:32:3410015:312 :

№ п/п	Наименование характеристики	Значение характеристики
1	2	3
1.	Вид объекта недвижимости	Здание
2.	Ранее присвоенный государственный учетный номер (инвентарный) здания, сооружения, объекта незавершенного строительства	Условный номер 59-59-14/064/2009-480
3.	Кадастровый номер земельного участка (земельных участков), в границах которого (которых) расположены здание, сооружение, объект незавершенного строительства	59:32:3410015:218
4.	Уникальный учетный номер кадастрового квартала, в границах которого расположены здание, сооружение, объект незавершенного строительства	59:32:3410015
5.	Адрес здания, сооружения, объекта незавершенного строительства	Российская Федерация, Пермский край, м.р-н Пермский, с.п. Савинское, тер. СНТ Труженик, д. 99
5.1.	Сведения о местоположении здания, сооружения, объекта незавершенного строительства (при отсутствии адреса) в структурированном в соответствии с федеральной информационной адресной системой виде	—
5.2.	Дополнительные сведения о местоположении	—
6.	Иные сведения	—

3. Пояснения к сведениям об объекте недвижимости с кадастровым номером 59:32:3410015:312 :

1.	—
----	---

1. Сведения о характерных точках контура объекта недвижимости с кадастровым номером 59:32:3410015:314 :

Система координат		МСК-59, зона 2					Зона № <u>2</u>	
Обозначение характерных точек границ	Содержатся в Едином государственном реестре недвижимости			Определены в ходе выполнения комплексных кадастровых работ			Метод определения координат	Формулы, примененные для расчета средней квадратической погрешности определения координат характерных точек (Mt), м, с подставленными в такие формулы значениями и итоговые (вычисленные) значения Mt, м
	координаты, м		Радиус, м	координаты, м		Радиус, м		
	X	Y	R	X	Y	R		
1	2	3	4	5	6	7	8	9
н23642 О	—	—	—	509 627,92	2 218 079,94	—	Метод спутниковых геодезических измерений (определений)	$\sqrt{(0,05^2 + 0,07^2)} = 0,09$
н23643 О	—	—	—	509 627,32	2 218 083,19	—		
н23644 О	—	—	—	509 621,42	2 218 082,10	—		
н23645 О	—	—	—	509 622,02	2 218 078,85	—		
н23642 О	—	—	—	509 627,92	2 218 079,94	—		

2. Сведения о характеристиках объекта недвижимости с кадастровым номером 59:32:3410015:314 :

№ п/п	Наименование характеристики	Значение характеристики
1	2	3
1.	Вид объекта недвижимости	Сооружение
2.	Ранее присвоенный государственный учетный номер (инвентарный) здания, сооружения, объекта незавершенного строительства	Условный номер 59-59-14/029/2009-358
3.	Кадастровый номер земельного участка (земельных участков), в границах которого (которых) расположены здание, сооружение, объект незавершенного строительства	59:32:3410015:211
4.	Уникальный учетный номер кадастрового квартала, в границах которого расположены здание, сооружение, объект незавершенного строительства	59:32:3410015

1	2	3
5.	Адрес здания, сооружения, объекта незавершенного строительства	Российская Федерация, Пермский край, м.р-н Пермский, с.п. Савинское, тер. СНТ Труженик, стр. 91
5.1.	Сведения о местоположении здания, сооружения, объекта незавершенного строительства (при отсутствии адреса) в структурированном в соответствии с федеральной информационной адресной системой виде	—
5.2.	Дополнительные сведения о местоположении	—
6.	Иные сведения	—

3. Пояснения к сведениям об объекте недвижимости с кадастровым номером 59:32:3410015:314 :

1.	—
----	---

1. Сведения о характерных точках контура объекта недвижимости с кадастровым номером 59:32:3410015:320 :

Система координат	<u>МСК-59, зона 2</u>	Зона №	<u>2</u>
-------------------	-----------------------	--------	----------

Обозначение характерных точек границ	Содержатся в Едином государственном реестре недвижимости			Определены в ходе выполнения комплексных кадастровых работ			Метод определения координат	Формулы, примененные для расчета средней квадратической погрешности определения координат характерных точек (Mt), м, с подставленными в такие формулы значениями и итоговые (вычисленные) значения Mt, м
	координаты, м		Радиус, м	координаты, м		Радиус, м		
	X	Y	R	X	Y	R		
1	2	3	4	5	6	7	8	9
н23666 О	—	—	—	509 502,47	2 218 077,45	—	Метод спутниковых геодезических измерений (определений)	$\sqrt{(0,05^2 + 0,07^2)} = 0,09$
н23667 О	—	—	—	509 504,20	2 218 081,60	—		
н23668 О	—	—	—	509 499,59	2 218 083,53	—		
н23669 О	—	—	—	509 497,86	2 218 079,38	—		
н23666 О	—	—	—	509 502,47	2 218 077,45	—		

2. Сведения о характеристиках объекта недвижимости с кадастровым номером 59:32:3410015:320 :

№ п/п	Наименование характеристики	Значение характеристики
1	2	3
1.	Вид объекта недвижимости	Здание

1	2	3
2.	Ранее присвоенный государственный учетный номер (инвентарный) здания, сооружения, объекта незавершенного строительства	Условный номер 59-59-14/093/2009-100
3.	Кадастровый номер земельного участка (земельных участков), в границах которого (которых) расположены здание, сооружение, объект незавершенного строительства	59:32:3410015:199
4.	Уникальный учетный номер кадастрового квартала, в границах которого расположены здание, сооружение, объект незавершенного строительства	59:32:3410015
5.	Адрес здания, сооружения, объекта незавершенного строительства	Российская Федерация, Пермский край, м.р-н Пермский, с.п. Савинское, тер. СНТ Труженик, д. 77
5.1.	Сведения о местоположении здания, сооружения, объекта незавершенного строительства (при отсутствии адреса) в структурированном в соответствии с федеральной информационной адресной системой виде	—
5.2.	Дополнительные сведения о местоположении	—
6.	Иные сведения	—

3. Пояснения к сведениям об объекте недвижимости с кадастровым номером 59:32:3410015:320 :

1.	—
----	---

1. Сведения о характерных точках контура объекта недвижимости с кадастровым номером 59:32:3410015:319 :

Система координат МСК-59, зона 2 Зона № 2

Обозначение характерных точек границ	Содержатся в Едином государственном реестре недвижимости			Определены в ходе выполнения комплексных кадастровых работ			Метод определения координат	Формулы, примененные для расчета средней квадратической погрешности определения координат характерных точек (Mt), м, с подставленными в такие формулы значениями и итоговые (вычисленные) значения Mt, м
	координаты, м		Радиус, м	координаты, м		Радиус, м		
	X	Y	R	X	Y	R		
1	2	3	4	5	6	7	8	9
н23662 О	—	—	—	509 665,25	2 217 863,45	—	Метод спутниковых геодезических измерений (определений)	$\sqrt{(0,05^2 + 0,07^2)} = 0,09$
н23663 О	—	—	—	509 663,18	2 217 872,52	—		
н23664 О	—	—	—	509 657,33	2 217 871,18	—		

1	2	3	4	5	6	7	8	9
н23665 О	—	—	—	509 659,40	2 217 862,11	—	Метод спутниковых геодезических измерений (определений)	$\sqrt{(0,05^2 + 0,07^2)} = 0,09$
н23662 О	—	—	—	509 665,25	2 217 863,45	—		

2. Сведения о характеристиках объекта недвижимости с кадастровым номером 59:32:3410015:319 :

№ п/п	Наименование характеристики	Значение характеристики
1	2	3
1.	Вид объекта недвижимости	Здание
2.	Ранее присвоенный государственный учетный номер (инвентарный) здания, сооружения, объекта незавершенного строительства	Условный номер 59-59-14/091/2008-164
3.	Кадастровый номер земельного участка (земельных участков), в границах которого (которых) расположены здание, сооружение, объект незавершенного строительства	59:32:3410015:222
4.	Уникальный учетный номер кадастрового квартала, в границах которого расположены здание, сооружение, объект незавершенного строительства	59:32:3410015
5.	Адрес здания, сооружения, объекта незавершенного строительства	Российская Федерация, Пермский край, м.р-н Пермский, с.п. Савинское, тер. СНТ Труженик, д. 104
5.1.	Сведения о местоположении здания, сооружения, объекта незавершенного строительства (при отсутствии адреса) в структурированном в соответствии с федеральной информационной адресной системой виде	—
5.2.	Дополнительные сведения о местоположении	—
6.	Иные сведения	—

3. Пояснения к сведениям об объекте недвижимости с кадастровым номером 59:32:3410015:319 :

1.	—
----	---

1. Сведения о характерных точках контура объекта недвижимости с кадастровым номером 59:32:3410015:317 :

Система координат		МСК-59, зона 2					Зона № <u>2</u>	
Обозначение характерных точек границ	Содержатся в Едином государственном реестре недвижимости			Определены в ходе выполнения комплексных кадастровых работ			Метод определения координат	Формулы, примененные для расчета средней квадратической погрешности определения координат характерных точек (Mt), м, с подставленными в такие формулы значениями и итоговые (вычисленные) значения Mt, м
	координаты, м		Радиус, м	координаты, м		Радиус, м		
	X	Y	R	X	Y	R		
1	2	3	4	5	6	7	8	9
н23654 О	—	—	—	509 573,02	2 217 972,56	—	Метод спутниковых геодезических измерений (определений)	$\sqrt{(0,05^2 + 0,07^2)} = 0,09$
н23655 О	—	—	—	509 575,32	2 217 978,10	—		
н23656 О	—	—	—	509 567,94	2 217 981,17	—		
н23657 О	—	—	—	509 565,63	2 217 975,63	—		
н23654 О	—	—	—	509 573,02	2 217 972,56	—		

2. Сведения о характеристиках объекта недвижимости с кадастровым номером 59:32:3410015:317 :

№ п/п	Наименование характеристики	Значение характеристики
1	2	3
1.	Вид объекта недвижимости	Здание
2.	Ранее присвоенный государственный учетный номер (инвентарный) здания, сооружения, объекта незавершенного строительства	Условный номер 59-59-14/086/2009-361
3.	Кадастровый номер земельного участка (земельных участков), в границах которого (которых) расположены здание, сооружение, объект незавершенного строительства	59:32:3410015:176
4.	Уникальный учетный номер кадастрового квартала, в границах которого расположены здание, сооружение, объект незавершенного строительства	59:32:3410015

1	2	3
5.	Адрес здания, сооружения, объекта незавершенного строительства	Российская Федерация, Пермский край, м.р-н Пермский, с.п. Савинское, тер. СНТ Труженик, д. 49
5.1.	Сведения о местоположении здания, сооружения, объекта незавершенного строительства (при отсутствии адреса) в структурированном в соответствии с федеральной информационной адресной системой виде	—
5.2.	Дополнительные сведения о местоположении	—
6.	Иные сведения	—

3. Пояснения к сведениям об объекте недвижимости с кадастровым номером 59:32:3410015:317 :

1.	—
----	---

1. Сведения о характерных точках контура объекта недвижимости с кадастровым номером 59:32:3410015:324 :

Система координат	<u>МСК-59, зона 2</u>	Зона №	<u>2</u>
-------------------	-----------------------	--------	----------

Обозначение характерных точек границ	Содержатся в Едином государственном реестре недвижимости			Определены в ходе выполнения комплексных кадастровых работ			Метод определения координат	Формулы, примененные для расчета средней квадратической погрешности определения координат характерных точек (Mt), м, с подставленными в такие формулы значениями и итоговые (вычисленные) значения Mt, м
	координаты, м		Радиус, м	координаты, м		Радиус, м		
	X	Y	R	X	Y	R		
1	2	3	4	5	6	7	8	9
н23682 О	—	—	—	509 450,09	2 217 937,29	—	Метод спутниковых геодезических измерений (определений)	$\sqrt{(0,05^2 + 0,07^2)} = 0,09$
н23683 О	—	—	—	509 452,47	2 217 944,51	—		
н23684 О	—	—	—	509 447,44	2 217 946,17	—		
н23685 О	—	—	—	509 445,05	2 217 938,96	—		
н23682 О	—	—	—	509 450,09	2 217 937,29	—		

2. Сведения о характеристиках объекта недвижимости с кадастровым номером 59:32:3410015:324 :

№ п/п	Наименование характеристики	Значение характеристики
1	2	3
1.	Вид объекта недвижимости	Здание

1	2	3
2.	Ранее присвоенный государственный учетный номер (инвентарный) здания, сооружения, объекта незавершенного строительства	Условный номер 59-59-14/149/2009-580
3.	Кадастровый номер земельного участка (земельных участков), в границах которого (которых) расположены здание, сооружение, объект незавершенного строительства	59:32:3410015:124
4.	Уникальный учетный номер кадастрового квартала, в границах которого расположены здание, сооружение, объект незавершенного строительства	59:32:3410015
5.	Адрес здания, сооружения, объекта незавершенного строительства	Российская Федерация, Пермский край, м.р-н Пермский, с.п. Савинское, тер. СНТ Труженик, д. 14
5.1.	Сведения о местоположении здания, сооружения, объекта незавершенного строительства (при отсутствии адреса) в структурированном в соответствии с федеральной информационной адресной системой виде	—
5.2.	Дополнительные сведения о местоположении	—
6.	Иные сведения	—

3. Пояснения к сведениям об объекте недвижимости с кадастровым номером 59:32:3410015:324 :

1.	—
----	---

1. Сведения о характерных точках контура объекта недвижимости с кадастровым номером 59:32:3410015:323 :

Система координат МСК-59, зона 2 Зона № 2

Обозначение характерных точек границ	Содержатся в Едином государственном реестре недвижимости			Определены в ходе выполнения комплексных кадастровых работ			Метод определения координат	Формулы, примененные для расчета средней квадратической погрешности определения координат характерных точек (Mt), м, с подставленными в такие формулы значениями и итоговые (вычисленные) значения Mt, м
	координаты, м		Радиус, м	координаты, м		Радиус, м		
	X	Y	R	X	Y	R		
1	2	3	4	5	6	7	8	9
н23678 О	—	—	—	509 514,82	2 217 978,80	—	Метод спутниковых геодезических измерений (определений)	$\sqrt{(0,05^2 + 0,07^2)} = 0,09$
н23679 О	—	—	—	509 517,60	2 217 986,30	—		
н23680 О	—	—	—	509 514,79	2 217 987,35	—		

1	2	3	4	5	6	7	8	9
н23681 О	—	—	—	509 511,99	2 217 979,85	—	Метод спутниковых геодезических измерений (определений)	$\sqrt{(0,05^2 + 0,07^2)} = 0,09$
н23678 О	—	—	—	509 514,82	2 217 978,80	—		

2. Сведения о характеристиках объекта недвижимости с кадастровым номером 59:32:3410015:323 :

№ п/п	Наименование характеристики	Значение характеристики
1	2	3
1.	Вид объекта недвижимости	Здание
2.	Ранее присвоенный государственный учетный номер (инвентарный) здания, сооружения, объекта незавершенного строительства	Условный номер 59-59-14/074/2009-390
3.	Кадастровый номер земельного участка (земельных участков), в границах которого (которых) расположены здание, сооружение, объект незавершенного строительства	59:32:3410015:170
4.	Уникальный учетный номер кадастрового квартала, в границах которого расположены здание, сооружение, объект незавершенного строительства	59:32:3410015
5.	Адрес здания, сооружения, объекта незавершенного строительства	Российская Федерация, Пермский край, м.р-н Пермский , с.п. Савинское, тер. снт Труженик, д. 41
5.1.	Сведения о местоположении здания, сооружения, объекта незавершенного строительства (при отсутствии адреса) в структурированном в соответствии с федеральной информационной адресной системой виде	—
5.2.	Дополнительные сведения о местоположении	—
6.	Иные сведения	—

3. Пояснения к сведениям об объекте недвижимости с кадастровым номером 59:32:3410015:323 :

1.	—
----	---

1. Сведения о характерных точках контура объекта недвижимости с кадастровым номером 59:32:3410015:322 :

Система координат		МСК-59, зона 2					Зона № <u>2</u>	
Обозначение характерных точек границ	Содержатся в Едином государственном реестре недвижимости			Определены в ходе выполнения комплексных кадастровых работ			Метод определения координат	Формулы, примененные для расчета средней квадратической погрешности определения координат характерных точек (Mt), м, с подставленными в такие формулы значениями и итоговые (вычисленные) значения Mt, м
	координаты, м		Радиус, м	координаты, м		Радиус, м		
	X	Y	R	X	Y	R		
1	2	3	4	5	6	7	8	9
н23674 О	—	—	—	509 506,72	2 218 027,87	—	Метод спутниковых геодезических измерений (определений)	$\sqrt{(0,05^2 + 0,07^2)} = 0,09$
н23675 О	—	—	—	509 507,76	2 218 030,69	—		
н23676 О	—	—	—	509 504,94	2 218 031,72	—		
н23677 О	—	—	—	509 503,90	2 218 028,90	—		
н23674 О	—	—	—	509 506,72	2 218 027,87	—		

2. Сведения о характеристиках объекта недвижимости с кадастровым номером 59:32:3410015:322 :

№ п/п	Наименование характеристики	Значение характеристики
1	2	3
1.	Вид объекта недвижимости	Сооружение
2.	Ранее присвоенный государственный учетный номер (инвентарный) здания, сооружения, объекта незавершенного строительства	Условный номер 59-59-14/074/2009-063
3.	Кадастровый номер земельного участка (земельных участков), в границах которого (которых) расположены здание, сооружение, объект незавершенного строительства	59:32:3410015:181
4.	Уникальный учетный номер кадастрового квартала, в границах которого расположены здание, сооружение, объект незавершенного строительства	59:32:3410015

1	2	3
5.	Адрес здания, сооружения, объекта незавершенного строительства	Российская Федерация, Пермский край, м.р-н Пермский, с.п. Савинское, тер. СНТ Труженик, стр. 55
5.1.	Сведения о местоположении здания, сооружения, объекта незавершенного строительства (при отсутствии адреса) в структурированном в соответствии с федеральной информационной адресной системой виде	—
5.2.	Дополнительные сведения о местоположении	—
6.	Иные сведения	—

3. Пояснения к сведениям об объекте недвижимости с кадастровым номером 59:32:3410015:322 :

1.	—
----	---

1. Сведения о характерных точках контура объекта недвижимости с кадастровым номером 59:32:3410015:330 :

Система координат	<u>МСК-59, зона 2</u>	Зона №	<u>2</u>
-------------------	-----------------------	--------	----------

Обозначение характерных точек границ	Содержатся в Едином государственном реестре недвижимости			Определены в ходе выполнения комплексных кадастровых работ			Метод определения координат	Формулы, примененные для расчета средней квадратической погрешности определения координат характерных точек (Mt), м, с подставленными в такие формулы значениями и итоговые (вычисленные) значения Mt, м
	координаты, м		Радиус, м	координаты, м		Радиус, м		
	X	Y	R	X	Y	R		
1	2	3	4	5	6	7	8	9
н23706 О	—	—	—	509 541,97	2 217 917,75	—	Метод спутниковых геодезических измерений (определений)	$\sqrt{(0,05^2 + 0,07^2)} = 0,09$
н23707 О	—	—	—	509 544,75	2 217 924,17	—		
н23708 О	—	—	—	509 540,90	2 217 925,85	—		
н23709 О	—	—	—	509 538,11	2 217 919,43	—		
н23706 О	—	—	—	509 541,97	2 217 917,75	—		

2. Сведения о характеристиках объекта недвижимости с кадастровым номером 59:32:3410015:330 :

№ п/п	Наименование характеристики	Значение характеристики
1	2	3
1.	Вид объекта недвижимости	Здание

1	2	3
2.	Ранее присвоенный государственный учетный номер (инвентарный) здания, сооружения, объекта незавершенного строительства	Условный номер 59-59-14/023/2010-188
3.	Кадастровый номер земельного участка (земельных участков), в границах которого (которых) расположены здание, сооружение, объект незавершенного строительства	59:32:3410015:157
4.	Уникальный учетный номер кадастрового квартала, в границах которого расположены здание, сооружение, объект незавершенного строительства	59:32:3410015
5.	Адрес здания, сооружения, объекта незавершенного строительства	Российская Федерация, Пермский край, м.р-н Пермский, с.п. Савинское, тер. СНТ Труженик, д. 27
5.1.	Сведения о местоположении здания, сооружения, объекта незавершенного строительства (при отсутствии адреса) в структурированном в соответствии с федеральной информационной адресной системой виде	—
5.2.	Дополнительные сведения о местоположении	—
6.	Иные сведения	—

3. Пояснения к сведениям об объекте недвижимости с кадастровым номером 59:32:3410015:330 :

1.	—
----	---

1. Сведения о характерных точках контура объекта недвижимости с кадастровым номером 59:32:3410015:321 :

Система координат		МСК-59, зона 2					Зона № <u>2</u>	
Обозначение характерных точек границ	Содержатся в Едином государственном реестре недвижимости			Определены в ходе выполнения комплексных кадастровых работ			Метод определения координат	Формулы, примененные для расчета средней квадратической погрешности определения координат характерных точек (Mt), м, с подставленными в такие формулы значениями и итоговые (вычисленные) значения Mt, м
	координаты, м		Радиус, м	координаты, м		Радиус, м		
	X	Y	R	X	Y	R		
1	2	3	4	5	6	7	8	9
н23670 О	—	—	—	509 498,77	2 218 005,99	—	Метод спутниковых геодезических измерений (определений)	$\sqrt{(0,05^2 + 0,07^2)} = 0,09$
н23671 О	—	—	—	509 499,74	2 218 008,83	—		
н23672 О	—	—	—	509 495,01	2 218 010,45	—		

1	2	3	4	5	6	7	8	9
н23673 О	—	—	—	509 494,04	2 218 007,61	—	Метод спутниковых геодезических измерений (определений)	$\sqrt{(0,05^2 + 0,07^2)} = 0,09$
н23670 О	—	—	—	509 498,77	2 218 005,99	—		

2. Сведения о характеристиках объекта недвижимости с кадастровым номером 59:32:3410015:321 :

№ п/п	Наименование характеристики	Значение характеристики
1	2	3
1.	Вид объекта недвижимости	Здание
2.	Ранее присвоенный государственный учетный номер (инвентарный) здания, сооружения, объекта незавершенного строительства	Условный номер 59-59-14/074/2009-062
3.	Кадастровый номер земельного участка (земельных участков), в границах которого (которых) расположены здание, сооружение, объект незавершенного строительства	59:32:3410015:181
4.	Уникальный учетный номер кадастрового квартала, в границах которого расположены здание, сооружение, объект незавершенного строительства	59:32:3410015
5.	Адрес здания, сооружения, объекта незавершенного строительства	Российская Федерация, Пермский край, м.р-н Пермский, с.п. Савинское, тер. СНТ Труженик, д. 55
5.1.	Сведения о местоположении здания, сооружения, объекта незавершенного строительства (при отсутствии адреса) в структурированном в соответствии с федеральной информационной адресной системой виде	—
5.2.	Дополнительные сведения о местоположении	—
6.	Иные сведения	—

3. Пояснения к сведениям об объекте недвижимости с кадастровым номером 59:32:3410015:321 :

1.	—
----	---

1. Сведения о характерных точках контура объекта недвижимости с кадастровым номером 59:32:3410015:325 :

Система координат		МСК-59, зона 2					Зона № <u>2</u>	
Обозначение характерных точек границ	Содержатся в Едином государственном реестре недвижимости			Определены в ходе выполнения комплексных кадастровых работ			Метод определения координат	Формулы, примененные для расчета средней квадратической погрешности определения координат характерных точек (Mt), м, с подставленными в такие формулы значениями и итоговые (вычисленные) значения Mt, м
	координаты, м		Радиус, м	координаты, м		Радиус, м		
	X	Y	R	X	Y	R		
1	2	3	4	5	6	7	8	9
н23686 О	—	—	—	509 624,16	2 217 978,80	—	Метод спутниковых геодезических измерений (определений)	$\sqrt{(0,05^2 + 0,07^2)} = 0,09$
н23687 О	—	—	—	509 624,82	2 217 982,24	—		
н23688 О	—	—	—	509 621,88	2 217 982,81	—		
н23689 О	—	—	—	509 621,21	2 217 979,37	—		
н23686 О	—	—	—	509 624,16	2 217 978,80	—		

2. Сведения о характеристиках объекта недвижимости с кадастровым номером 59:32:3410015:325 :

№ п/п	Наименование характеристики	Значение характеристики
1	2	3
1.	Вид объекта недвижимости	Здание
2.	Ранее присвоенный государственный учетный номер (инвентарный) здания, сооружения, объекта незавершенного строительства	Условный номер 59-59-14/047/2009-117
3.	Кадастровый номер земельного участка (земельных участков), в границах которого (которых) расположены здание, сооружение, объект незавершенного строительства	59:32:3410015:216
4.	Уникальный учетный номер кадастрового квартала, в границах которого расположены здание, сооружение, объект незавершенного строительства	59:32:3410015

1	2	3
5.	Адрес здания, сооружения, объекта незавершенного строительства	Российская Федерация, Пермский край, м.р-н Пермский, с.п. Савинское, тер. СНТ Труженик, д. 97
5.1.	Сведения о местоположении здания, сооружения, объекта незавершенного строительства (при отсутствии адреса) в структурированном в соответствии с федеральной информационной адресной системой виде	—
5.2.	Дополнительные сведения о местоположении	—
6.	Иные сведения	—

3. Пояснения к сведениям об объекте недвижимости с кадастровым номером 59:32:3410015:325 :

1.	—
----	---

1. Сведения о характерных точках контура объекта недвижимости с кадастровым номером 59:32:3410015:329 :

Система координат	<u>МСК-59, зона 2</u>	Зона №	<u>2</u>
-------------------	-----------------------	--------	----------

Обозначение характерных точек границ	Содержатся в Едином государственном реестре недвижимости			Определены в ходе выполнения комплексных кадастровых работ			Метод определения координат	Формулы, примененные для расчета средней квадратической погрешности определения координат характерных точек (Mt), м, с подставленными в такие формулы значениями и итоговые (вычисленные) значения Mt, м
	координаты, м		Радиус, м	координаты, м		Радиус, м		
	X	Y	R	X	Y	R		
1	2	3	4	5	6	7	8	9
н23702 О	—	—	—	509 455,08	2 218 023,11	—	Метод спутниковых геодезических измерений (определений)	$\sqrt{(0,05^2 + 0,07^2)} = 0,09$
н23703 О	—	—	—	509 456,84	2 218 027,25	—		
н23704 О	—	—	—	509 452,69	2 218 029,01	—		
н23705 О	—	—	—	509 450,94	2 218 024,86	—		
н23702 О	—	—	—	509 455,08	2 218 023,11	—		

2. Сведения о характеристиках объекта недвижимости с кадастровым номером 59:32:3410015:329 :

№ п/п	Наименование характеристики	Значение характеристики
1	2	3
1.	Вид объекта недвижимости	Здание

1	2	3
2.	Ранее присвоенный государственный учетный номер (инвентарный) здания, сооружения, объекта незавершенного строительства	Условный номер 59-59-14/143/2009-020
3.	Кадастровый номер земельного участка (земельных участков), в границах которого (которых) расположены здание, сооружение, объект незавершенного строительства	59:32:3410015:183
4.	Уникальный учетный номер кадастрового квартала, в границах которого расположены здание, сооружение, объект незавершенного строительства	59:32:3410015
5.	Адрес здания, сооружения, объекта незавершенного строительства	Российская Федерация, Пермский край, м.р-н Пермский, с.п. Савинское, тер. СНТ Труженик, д. 57
5.1.	Сведения о местоположении здания, сооружения, объекта незавершенного строительства (при отсутствии адреса) в структурированном в соответствии с федеральной информационной адресной системой виде	—
5.2.	Дополнительные сведения о местоположении	—
6.	Иные сведения	—

3. Пояснения к сведениям об объекте недвижимости с кадастровым номером 59:32:3410015:329 :

1.	—
----	---

1. Сведения о характерных точках контура объекта недвижимости с кадастровым номером 59:32:3410015:326 :

Система координат <u>МСК-59, зона 2</u>		Зона № <u>2</u>						
Обозначение характерных точек границ	Содержатся в Едином государственном реестре недвижимости		Определены в ходе выполнения комплексных кадастровых работ			Метод определения координат	Формулы, примененные для расчета средней квадратической погрешности определения координат характерных точек (Mt), м, с подставленными в такие формулы значениями и итоговые (вычисленные) значения Mt, м	
	координаты, м		Радиус, м	координаты, м				Радиус, м
	X	Y	R	X	Y			R
1	2	3	4	5	6	7	8	9
н23690 О	—	—	—	509 391,35	2 217 935,32	—	Метод спутниковых геодезических измерений (определений)	$\sqrt{(0,05^2 + 0,07^2)} = 0,09$
н23691 О	—	—	—	509 392,07	2 217 937,18	—		
н23692 О	—	—	—	509 389,28	2 217 938,28	—		

1	2	3	4	5	6	7	8	9
н23693 О	—	—	—	509 388,55	2 217 936,42	—	Метод спутниковых геодезических измерений (определений)	$\sqrt{(0,05^2 + 0,07^2)} = 0,09$
н23690 О	—	—	—	509 391,35	2 217 935,32	—		

2. Сведения о характеристиках объекта недвижимости с кадастровым номером 59:32:3410015:326 :

№ п/п	Наименование характеристики	Значение характеристики
1	2	3
1.	Вид объекта недвижимости	Сооружение
2.	Ранее присвоенный государственный учетный номер (инвентарный) здания, сооружения, объекта незавершенного строительства	Условный номер 59-59-14/084/2009-374
3.	Кадастровый номер земельного участка (земельных участков), в границах которого (которых) расположены здание, сооружение, объект незавершенного строительства	59:32:3410015:142
4.	Уникальный учетный номер кадастрового квартала, в границах которого расположены здание, сооружение, объект незавершенного строительства	59:32:3410015
5.	Адрес здания, сооружения, объекта незавершенного строительства	Российская Федерация, Пермский край, Пермский район, снт Труженик территория, дом 11
5.1.	Сведения о местоположении здания, сооружения, объекта незавершенного строительства (при отсутствии адреса) в структурированном в соответствии с федеральной информационной адресной системой виде	—
5.2.	Дополнительные сведения о местоположении	—
6.	Иные сведения	—

3. Пояснения к сведениям об объекте недвижимости с кадастровым номером 59:32:3410015:326 :

1.	—
----	---

1. Сведения о характерных точках контура объекта недвижимости с кадастровым номером 59:32:3410015:328 :

Система координат		МСК-59, зона 2					Зона № <u>2</u>	
Обозначение характерных точек границ	Содержатся в Едином государственном реестре недвижимости			Определены в ходе выполнения комплексных кадастровых работ			Метод определения координат	Формулы, примененные для расчета средней квадратической погрешности определения координат характерных точек (Mt), м, с подставленными в такие формулы значениями и итоговые (вычисленные) значения Mt, м
	координаты, м		Радиус, м	координаты, м		Радиус, м		
	X	Y	R	X	Y	R		
1	2	3	4	5	6	7	8	9
н23698 О	—	—	—	509 515,06	2 218 071,68	—	Метод спутниковых геодезических измерений (определений)	$\sqrt{(0,05^2 + 0,07^2)} = 0,09$
н23699 О	—	—	—	509 516,89	2 218 076,97	—		
н23700 О	—	—	—	509 512,17	2 218 078,61	—		
н23701 О	—	—	—	509 510,33	2 218 073,31	—		
н23698 О	—	—	—	509 515,06	2 218 071,68	—		

2. Сведения о характеристиках объекта недвижимости с кадастровым номером 59:32:3410015:328 :

№ п/п	Наименование характеристики	Значение характеристики
1	2	3
1.	Вид объекта недвижимости	Здание
2.	Ранее присвоенный государственный учетный номер (инвентарный) здания, сооружения, объекта незавершенного строительства	Условный номер 59-59-14/097/2009-186
3.	Кадастровый номер земельного участка (земельных участков), в границах которого (которых) расположены здание, сооружение, объект незавершенного строительства	59:32:3410015:198
4.	Уникальный учетный номер кадастрового квартала, в границах которого расположены здание, сооружение, объект незавершенного строительства	59:32:3410015

1	2	3
5.	Адрес здания, сооружения, объекта незавершенного строительства	Российская Федерация, Пермский край, Пермский район, снт Труженик территория, дом 76
5.1.	Сведения о местоположении здания, сооружения, объекта незавершенного строительства (при отсутствии адреса) в структурированном в соответствии с федеральной информационной адресной системой виде	—
5.2.	Дополнительные сведения о местоположении	—
6.	Иные сведения	—

3. Пояснения к сведениям об объекте недвижимости с кадастровым номером 59:32:3410015:328 :

1.	—
----	---

1. Сведения о характерных точках контура объекта недвижимости с кадастровым номером 59:32:3410015:327 :

Система координат	<u>МСК-59, зона 2</u>	Зона №	<u>2</u>
-------------------	-----------------------	--------	----------

Обозначение характерных точек границ	Содержатся в Едином государственном реестре недвижимости			Определены в ходе выполнения комплексных кадастровых работ			Метод определения координат	Формулы, примененные для расчета средней квадратической погрешности определения координат характерных точек (Mt), м, с подставленными в такие формулы значениями и итоговые (вычисленные) значения Mt, м
	координаты, м		Радиус, м	координаты, м		Радиус, м		
	X	Y	R	X	Y	R		
1	2	3	4	5	6	7	8	9
н23694 О	—	—	—	509 388,07	2 217 912,94	—	Метод спутниковых геодезических измерений (определений)	$\sqrt{(0,05^2 + 0,07^2)} = 0,09$
н23695 О	—	—	—	509 390,04	2 217 917,53	—		
н23696 О	—	—	—	509 384,53	2 217 919,91	—		
н23697 О	—	—	—	509 382,55	2 217 915,32	—		
н23694 О	—	—	—	509 388,07	2 217 912,94	—		

2. Сведения о характеристиках объекта недвижимости с кадастровым номером 59:32:3410015:327 :

№ п/п	Наименование характеристики	Значение характеристики
1	2	3
1.	Вид объекта недвижимости	Здание

1	2	3
2.	Ранее присвоенный государственный учетный номер (инвентарный) здания, сооружения, объекта незавершенного строительства	Условный номер 59-59-14/084/2009-375
3.	Кадастровый номер земельного участка (земельных участков), в границах которого (которых) расположены здание, сооружение, объект незавершенного строительства	59:32:3410015:142
4.	Уникальный учетный номер кадастрового квартала, в границах которого расположены здание, сооружение, объект незавершенного строительства	59:32:3410015
5.	Адрес здания, сооружения, объекта незавершенного строительства	Российская Федерация, Пермский край, м.р-н Пермский, с.п. Савинское, тер. СНТ Труженик, д. 11
5.1.	Сведения о местоположении здания, сооружения, объекта незавершенного строительства (при отсутствии адреса) в структурированном в соответствии с федеральной информационной адресной системой виде	—
5.2.	Дополнительные сведения о местоположении	—
6.	Иные сведения	—

3. Пояснения к сведениям об объекте недвижимости с кадастровым номером 59:32:3410015:327 :

1.	—
----	---

1. Сведения о характерных точках контура объекта недвижимости с кадастровым номером 59:32:3410015:331 :

Система координат МСК-59, зона 2 Зона № 2

Обозначение характерных точек границ	Содержатся в Едином государственном реестре недвижимости			Определены в ходе выполнения комплексных кадастровых работ			Метод определения координат	Формулы, примененные для расчета средней квадратической погрешности определения координат характерных точек (Mt), м, с подставленными в такие формулы значениями и итоговые (вычисленные) значения Mt, м
	координаты, м		Радиус, м	координаты, м		Радиус, м		
	X	Y	R	X	Y	R		
1	2	3	4	5	6	7	8	9
н23710 О	—	—	—	509 489,62	2 218 081,05	—	Метод спутниковых геодезических измерений (определений)	$\sqrt{(0,05^2 + 0,07^2)} = 0,09$
н23711 О	—	—	—	509 492,05	2 218 087,02	—		
н23712 О	—	—	—	509 487,79	2 218 088,76	—		

1	2	3	4	5	6	7	8	9
н23713 О	—	—	—	509 485,38	2 218 082,83	—	Метод спутниковых геодезических измерений (определений)	$\sqrt{(0,05^2 + 0,07^2)} = 0,09$
н23710 О	—	—	—	509 489,62	2 218 081,05	—		

2. Сведения о характеристиках объекта недвижимости с кадастровым номером 59:32:3410015:331 :

№ п/п	Наименование характеристики	Значение характеристики
1	2	3
1.	Вид объекта недвижимости	Здание
2.	Ранее присвоенный государственный учетный номер (инвентарный) здания, сооружения, объекта незавершенного строительства	Условный номер 59-59-14/028/2010-136
3.	Кадастровый номер земельного участка (земельных участков), в границах которого (которых) расположены здание, сооружение, объект незавершенного строительства	59:32:3410015:121
4.	Уникальный учетный номер кадастрового квартала, в границах которого расположены здание, сооружение, объект незавершенного строительства	59:32:3410015
5.	Адрес здания, сооружения, объекта незавершенного строительства	Российская Федерация, Пермский край, м.р-н Пермский, с.п. Савинское, тер. СНТ Труженик, д. 78
5.1.	Сведения о местоположении здания, сооружения, объекта незавершенного строительства (при отсутствии адреса) в структурированном в соответствии с федеральной информационной адресной системой виде	—
5.2.	Дополнительные сведения о местоположении	—
6.	Иные сведения	—

3. Пояснения к сведениям об объекте недвижимости с кадастровым номером 59:32:3410015:331 :

1.	—
----	---

1. Сведения о характерных точках контура объекта недвижимости с кадастровым номером 59:32:3410015:332 :

Система координат		МСК-59, зона 2					Зона № <u>2</u>	
Обозначение характерных точек границ	Содержатся в Едином государственном реестре недвижимости			Определены в ходе выполнения комплексных кадастровых работ			Метод определения координат	Формулы, примененные для расчета средней квадратической погрешности определения координат характерных точек (Mt), м, с подставленными в такие формулы значениями и итоговые (вычисленные) значения Mt, м
	координаты, м		Радиус, м	координаты, м		Радиус, м		
	X	Y	R	X	Y	R		
1	2	3	4	5	6	7	8	9
н23714 О	—	—	—	509 547,01	2 218 044,99	—	Метод спутниковых геодезических измерений (определений)	$\sqrt{(0,05^2 + 0,07^2)} = 0,09$
н23715 О	—	—	—	509 548,73	2 218 049,68	—		
н23716 О	—	—	—	509 543,10	2 218 051,75	—		
н23717 О	—	—	—	509 541,38	2 218 047,06	—		
н23714 О	—	—	—	509 547,01	2 218 044,99	—		

2. Сведения о характеристиках объекта недвижимости с кадастровым номером 59:32:3410015:332 :

№ п/п	Наименование характеристики	Значение характеристики
1	2	3
1.	Вид объекта недвижимости	Здание
2.	Ранее присвоенный государственный учетный номер (инвентарный) здания, сооружения, объекта незавершенного строительства	Условный номер 59-59-14/026/2010-520
3.	Кадастровый номер земельного участка (земельных участков), в границах которого (которых) расположены здание, сооружение, объект незавершенного строительства	59:32:3410015:190
4.	Уникальный учетный номер кадастрового квартала, в границах которого расположены здание, сооружение, объект незавершенного строительства	59:32:3410015

1	2	3
5.	Адрес здания, сооружения, объекта незавершенного строительства	Российская Федерация, Пермский край, м.р-н Пермский, с.п. Савинское, тер. СНТ Труженик, д. 66
5.1.	Сведения о местоположении здания, сооружения, объекта незавершенного строительства (при отсутствии адреса) в структурированном в соответствии с федеральной информационной адресной системой виде	—
5.2.	Дополнительные сведения о местоположении	—
6.	Иные сведения	—

3. Пояснения к сведениям об объекте недвижимости с кадастровым номером 59:32:3410015:332 :

1.	—
----	---

1. Сведения о характерных точках контура объекта недвижимости с кадастровым номером 59:32:3410015:333 :

Система координат	<u>МСК-59, зона 2</u>	Зона №	<u>2</u>
-------------------	-----------------------	--------	----------

Обозначение характерных точек границ	Содержатся в Едином государственном реестре недвижимости			Определены в ходе выполнения комплексных кадастровых работ			Метод определения координат	Формулы, примененные для расчета средней квадратической погрешности определения координат характерных точек (Mt), м, с подставленными в такие формулы значениями и итоговые (вычисленные) значения Mt, м
	координаты, м		Радиус, м	координаты, м		Радиус, м		
	X	Y	R	X	Y	R		
1	2	3	4	5	6	7	8	9
н23718 О	—	—	—	509 647,27	2 218 070,09	—	Метод спутниковых геодезических измерений (определений)	$\sqrt{(0,05^2 + 0,07^2)} = 0,09$
н23719 О	—	—	—	509 646,40	2 218 073,99	—		
н23720 О	—	—	—	509 641,03	2 218 072,80	—		
н23721 О	—	—	—	509 641,90	2 218 068,89	—		
н23718 О	—	—	—	509 647,27	2 218 070,09	—		

2. Сведения о характеристиках объекта недвижимости с кадастровым номером 59:32:3410015:333 :

№ п/п	Наименование характеристики	Значение характеристики
1	2	3
1.	Вид объекта недвижимости	Здание

1	2	3
2.	Ранее присвоенный государственный учетный номер (инвентарный) здания, сооружения, объекта незавершенного строительства	Условный номер 59-59-14/019/2010-180
3.	Кадастровый номер земельного участка (земельных участков), в границах которого (которых) расположены здание, сооружение, объект незавершенного строительства	59:32:3410015:212
4.	Уникальный учетный номер кадастрового квартала, в границах которого расположены здание, сооружение, объект незавершенного строительства	59:32:3410015
5.	Адрес здания, сооружения, объекта незавершенного строительства	Российская Федерация, Пермский край, м.р-н Пермский, с.п. Савинское, тер. СНТ Труженик, д. 92
5.1.	Сведения о местоположении здания, сооружения, объекта незавершенного строительства (при отсутствии адреса) в структурированном в соответствии с федеральной информационной адресной системой виде	—
5.2.	Дополнительные сведения о местоположении	—
6.	Иные сведения	—

3. Пояснения к сведениям об объекте недвижимости с кадастровым номером 59:32:3410015:333 :

1.	—
----	---

1. Сведения о характерных точках контура объекта недвижимости с кадастровым номером 59:32:3410015:334 :

Система координат		МСК-59, зона 2					Зона № <u>2</u>	
Обозначение характерных точек границ	Содержатся в Едином государственном реестре недвижимости			Определены в ходе выполнения комплексных кадастровых работ			Метод определения координат	Формулы, примененные для расчета средней квадратической погрешности определения координат характерных точек (Mt), м, с подставленными в такие формулы значениями и итоговые (вычисленные) значения Mt, м
	координаты, м		Радиус, м	координаты, м		Радиус, м		
	X	Y	R	X	Y	R		
1	2	3	4	5	6	7	8	9
н23723 О	—	—	—	509 644,95	2 218 081,93	—	Метод спутниковых геодезических измерений (определений)	$\sqrt{(0,05^2 + 0,07^2)} = 0,09$
н23724 О	—	—	—	509 640,04	2 218 081,00	—		
н23725 О	—	—	—	509 640,53	2 218 078,45	—		

1	2	3	4	5	6	7	8	9
н23726 О	—	—	—	509 645,44	2 218 079,39	—	Метод спутниковых геодезических измерений (определений)	$\sqrt{(0,05^2 + 0,07^2)} = 0,09$
н23723 О	—	—	—	509 644,95	2 218 081,93	—		

2. Сведения о характеристиках объекта недвижимости с кадастровым номером 59:32:3410015:334 :

№ п/п	Наименование характеристики	Значение характеристики
1	2	3
1.	Вид объекта недвижимости	Здание
2.	Ранее присвоенный государственный учетный номер (инвентарный) здания, сооружения, объекта незавершенного строительства	Условный номер 59-59-14/019/2010-181
3.	Кадастровый номер земельного участка (земельных участков), в границах которого (которых) расположены здание, сооружение, объект незавершенного строительства	59:32:3410015:212
4.	Уникальный учетный номер кадастрового квартала, в границах которого расположены здание, сооружение, объект незавершенного строительства	59:32:3410015
5.	Адрес здания, сооружения, объекта незавершенного строительства	Российская Федерация, Пермский край, м.р-н Пермский , с.п. Савинское, тер. СНТ Труженик, стр. 92
5.1.	Сведения о местоположении здания, сооружения, объекта незавершенного строительства (при отсутствии адреса) в структурированном в соответствии с федеральной информационной адресной системой виде	—
5.2.	Дополнительные сведения о местоположении	—
6.	Иные сведения	—

3. Пояснения к сведениям об объекте недвижимости с кадастровым номером 59:32:3410015:334 :

1.	—
----	---

1. Сведения о характерных точках контура объекта недвижимости с кадастровым номером 59:32:3410015:304 :

Система координат		МСК-59, зона 2					Зона № <u>2</u>	
Обозначение характерных точек границ	Содержатся в Едином государственном реестре недвижимости			Определены в ходе выполнения комплексных кадастровых работ			Метод определения координат	Формулы, примененные для расчета средней квадратической погрешности определения координат характерных точек (Mt), м, с подставленными в такие формулы значениями и итоговые (вычисленные) значения Mt, м
	координаты, м		Радиус, м	координаты, м		Радиус, м		
	X	Y	R	X	Y	R		
1	2	3	4	5	6	7	8	9
н23602 О	—	—	—	509 476,50	2 217 948,71	—	Метод спутниковых геодезических измерений (определений)	$\sqrt{(0,05^2 + 0,07^2)} = 0,09$
н23603 О	—	—	—	509 478,40	2 217 954,29	—		
н23604 О	—	—	—	509 472,72	2 217 956,23	—		
н23605 О	—	—	—	509 470,82	2 217 950,64	—		
н23602 О	—	—	—	509 476,50	2 217 948,71	—		

2. Сведения о характеристиках объекта недвижимости с кадастровым номером 59:32:3410015:304 :

№ п/п	Наименование характеристики	Значение характеристики
1	2	3
1.	Вид объекта недвижимости	Здание
2.	Ранее присвоенный государственный учетный номер (инвентарный) здания, сооружения, объекта незавершенного строительства	Инвентарный номер 303, Условный номер 59-59-14/024/2008-195
3.	Кадастровый номер земельного участка (земельных участков), в границах которого (которых) расположены здание, сооружение, объект незавершенного строительства	59:32:3410015:161
4.	Уникальный учетный номер кадастрового квартала, в границах которого расположены здание, сооружение, объект незавершенного строительства	59:32:3410015

1	2	3
5.	Адрес здания, сооружения, объекта незавершенного строительства	Российская Федерация, Пермский край, м.р-н Пермский , с.п. Савинское, тер. снт Труженик, д. 32
5.1.	Сведения о местоположении здания, сооружения, объекта незавершенного строительства (при отсутствии адреса) в структурированном в соответствии с федеральной информационной адресной системой виде	—
5.2.	Дополнительные сведения о местоположении	—
6.	Иные сведения	—
3. Пояснения к сведениям об объекте недвижимости с кадастровым номером <u>59:32:3410015:304</u> :		
1.	—	

**Сведения о зданиях, сооружениях, объектах незавершенного строительства,
необходимые для исправления реестровых ошибок в сведениях об описании их местоположения**

1. Сведения о характерных точках контура _____
 вид объекта недвижимости (здание, сооружение, объект незавершенного строительства)
 с кадастровым номером _____ :

Система координат _____ Зона № _____

Обозначение характерных точек границ	Содержатся в Едином государственном реестре недвижимости			Определены в ходе выполнения комплексных кадастровых работ			Метод определения координат	Формулы, примененные для расчета средней квадратической погрешности определения координат характерных точек (Mt), м, с подставленными в такие формулы значениями и итоговые (вычисленные) значения Mt, м
	координаты, м		Радиус, м	координаты, м		Радиус, м		
	X	Y	R	X	Y	R		
1	2	3	4	5	6	7	8	9

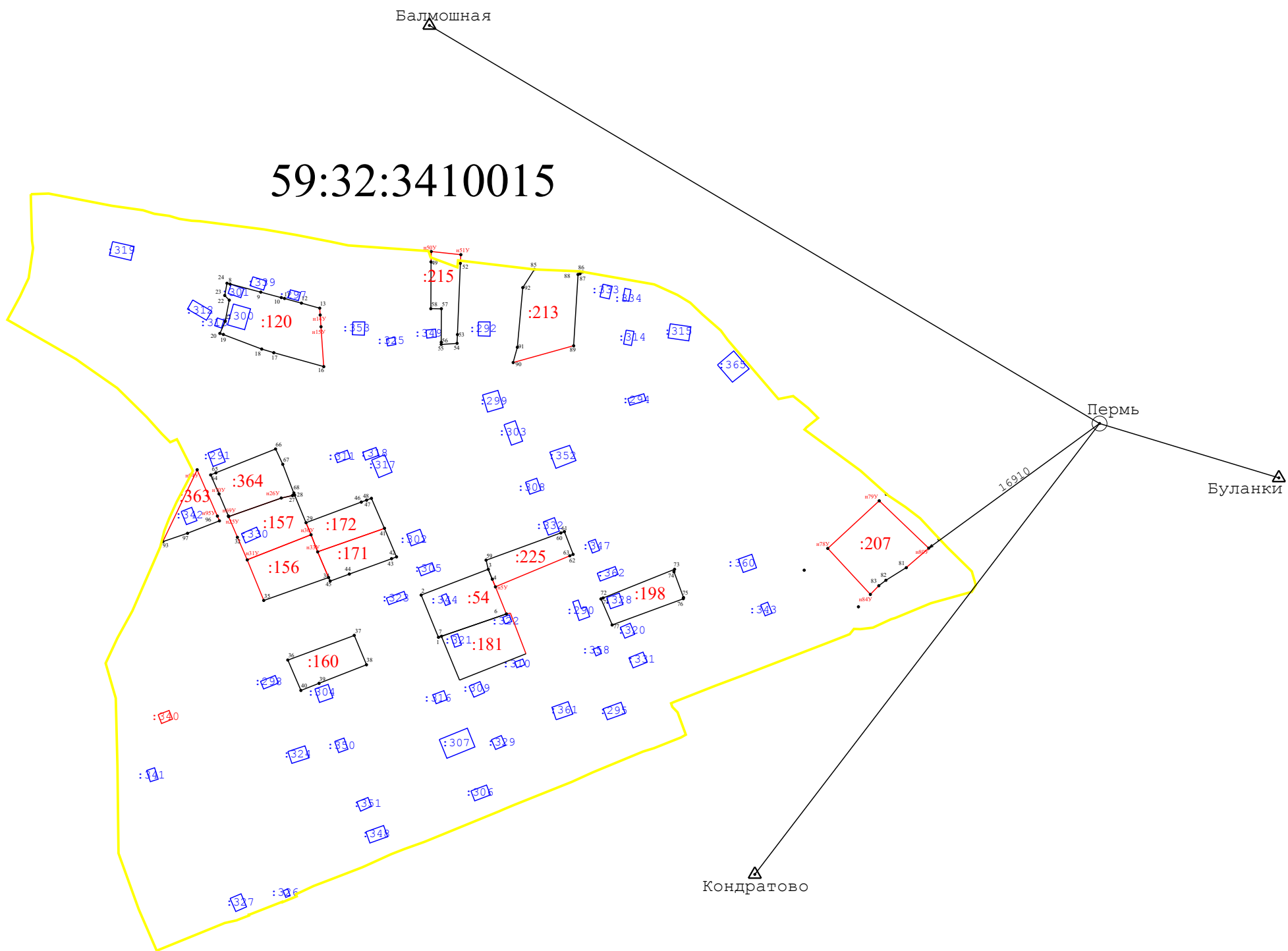
2. Иные сведения об объекте недвижимости с кадастровым номером _____ :

1. _____

3. Пояснения к сведениям об объекте недвижимости с кадастровым номером _____ :






1. _____

Схема геодезических построений



Масштаб 1:2 100

Условные обозначения:

-  - Граница кадастрового квартала
- 59:32:3410015 - номер кадастрового квартала
-  - Граница земельного участка, установленная при проведении кадастровых работ
- н51У** - номер характерной точки земельного участка
- :49** - кадастровый номер уточняемого земельного участка
- :365** - кадастровый номер уточняемого ОКСа
-  - Пункт государственной геодезической сети
-  - Точка съёмочного обоснования
-  - Направления геодезических построений при определении координат характерных точек границ объекта капитального строительства (ОКС) (направления от пункта геодезической сети специального назначения до характерных точек границ ОКС, полученных при проведении кадастровых работ), данное условное обозначение относится ко всем точкам

59:32:3410015

тер зона всей тер снт Р-3

С
Ю

